



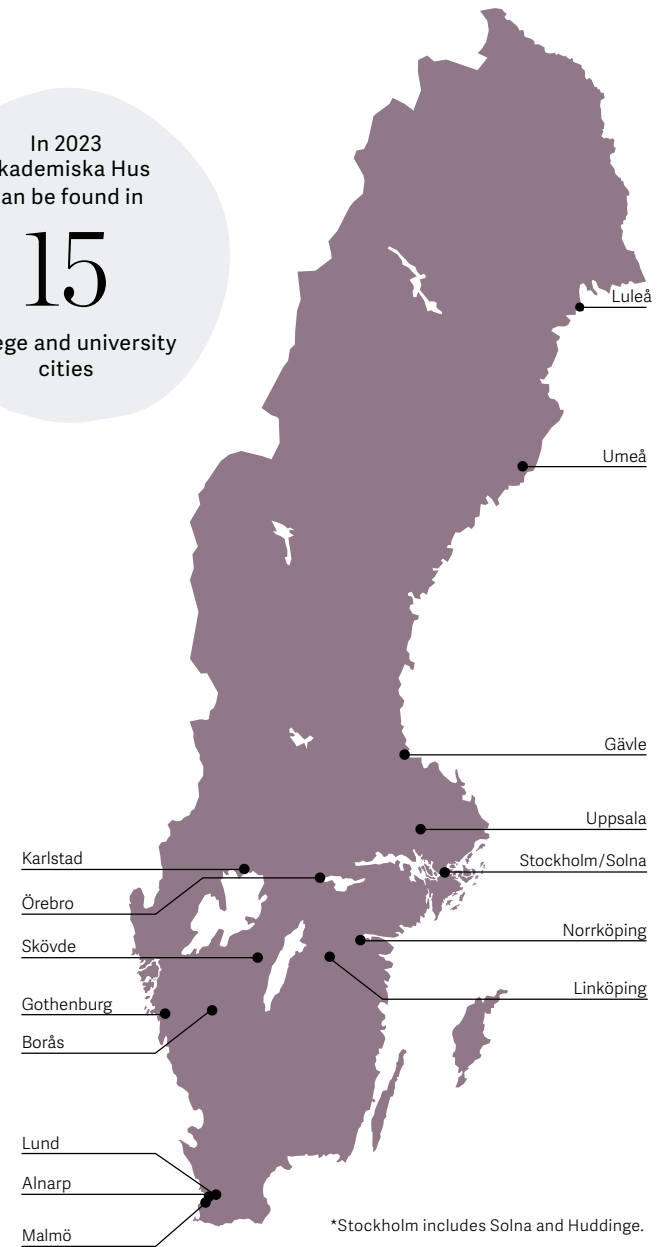
Tomorrow's knowledge environments

College and university cities

Akademiska Hus is one of the country's largest property companies with approximately 3.4 million square metres of rentable area and a property portfolio of SEK 115 billion. Together with colleges and universities, we strengthen Sweden as a nation of knowledge by developing and managing environments for education and research.

Rental conditions in our rental contracts with universities and colleges are stated in The Swedish National Financial Management Authority's compilation, which can be accessed at [Hyreskontrakt länsvis - Ekonomistyrningsverket \(esv.se\)](https://www.esv.se/hyreskontrakt-lansvis-ekonomistyrningsverket)

In 2023
Akademiska Hus
can be found in
15
college and university
cities

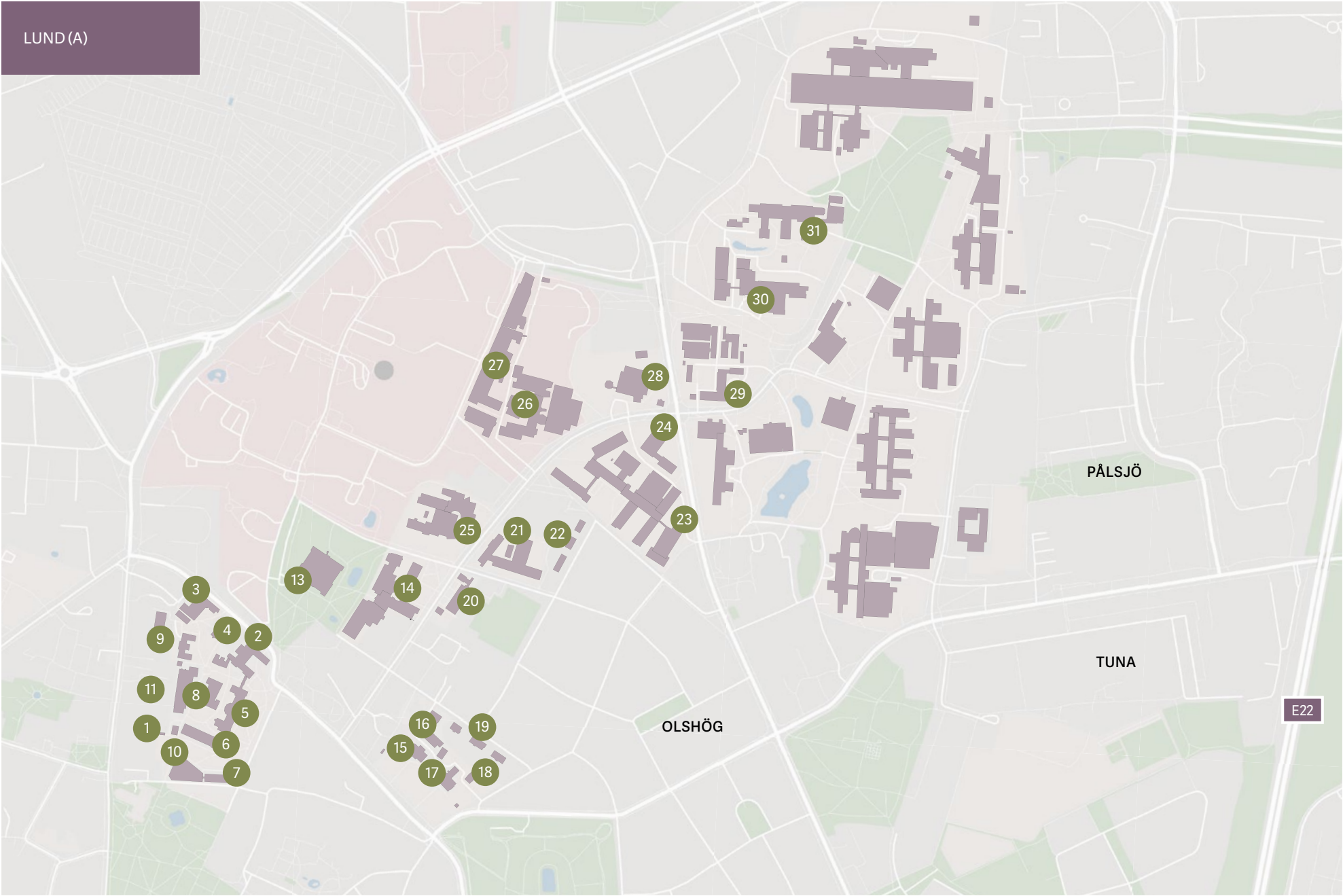


Our six largest locations

Market share, per city/town	Market value and area	Largest centres of education	Market share, per city/town	Market value and area	Largest centres of education
Stockholm	SEK 55 billion 1 051 000 m ²	Stockholm University, Karolinska Institutet, Royal Institute of Technology	Lund	SEK 10 billion 373 000 m ²	Lund University
Uppsala	SEK 19 billion 599 000 m ²	Uppsala University, Swedish University of Agricultural Sciences, Ultuna	Umeå	SEK 5 billion 238 000 m ²	Umeå University, Swedish University of Agricultural Sciences, Umeå
Gothenburg	SEK 12 billion 384 000 m ²	University of Gothenburg, Chalmers University of Technology	Linköping	SEK 5 billion 235 000 m ²	Linköping University

● Akademiska Hus ● Other

Source: Andel 2023, Swedish National Financial Management Authority



LUND (A)

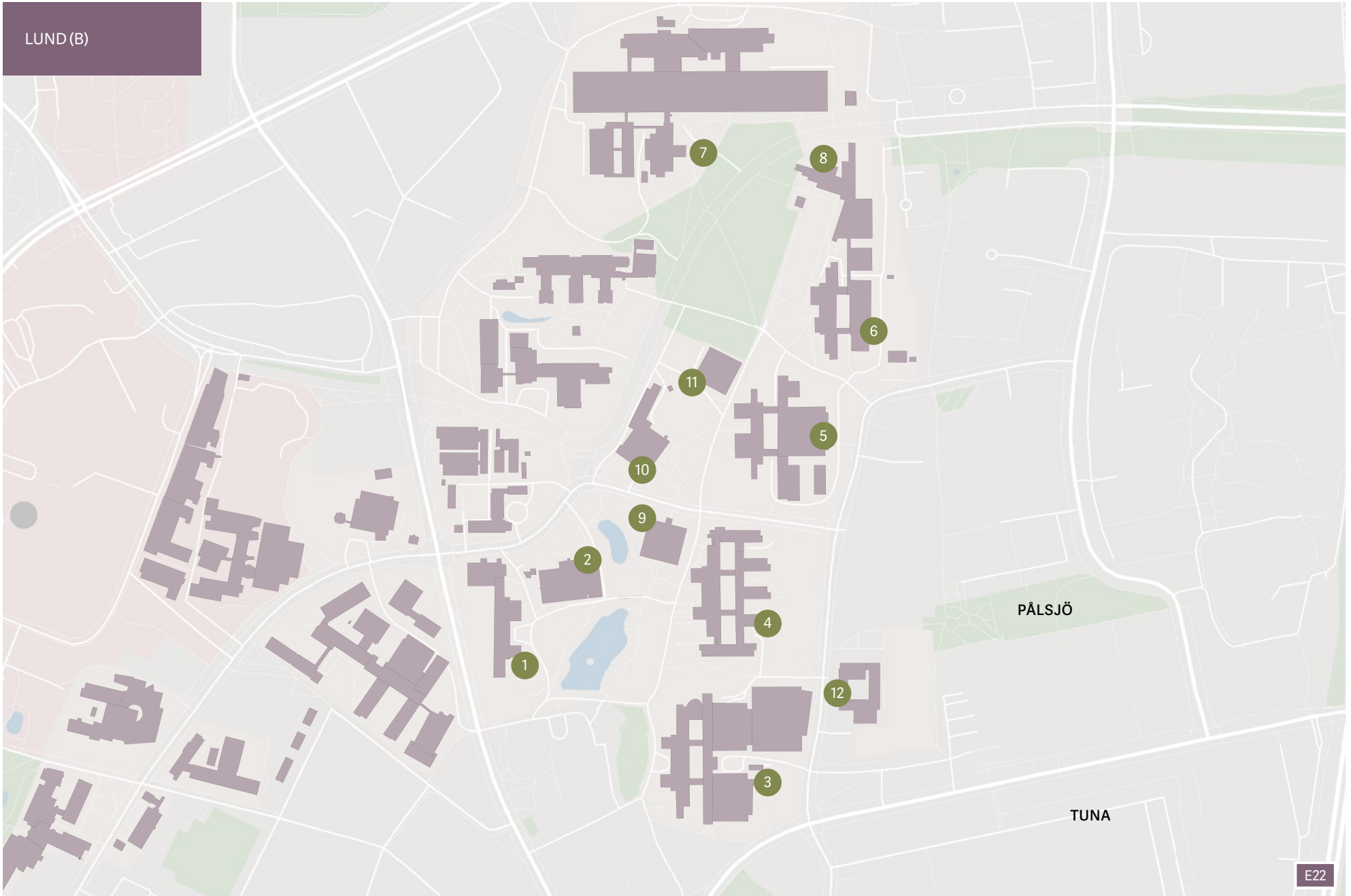
PÅLSJÖ

TUNA

OLSHÖG

E22

MAP	REFERENCE NO.	PROPERTY NAME	PROPERTY DESIGNATION	ADDRESS	YEAR OF CONSTRUCTION	PRINCIPAL CUSTOMER	LOCATION	RENTABLE FLOOR SPACE, TOTAL, M ²	VACANT	LAND AREA, M ²
A	1	Tapetserarverkstad Fd	Paradis 51	Paradisgatan 5	1916	Lund University	Lund	236	51	35,029
A	2	Gamla Polikliniken	Paradis 51	Allhelgona Kyrkogata 20 A-B	1918	Lund University	Lund	3,636		
A	3	Teologen	Paradis 51	Allhelgona Kyrkogata 8	1927	Lund University	Lund	4,059		
A	4	Tillämpad Psykologi	Paradis 51	Allhelgona Kyrkogata 18 A-C	1882	Lund University	Lund	784		
A	5	Kirurgiska Pav. Fd	Paradis 51	Sandgatan 13 A-C	1867	Lund University	Lund	3,428		
A	6	Sociologen	Paradis 51	Sandgatan 11 A-C	1850	Lund University	Lund	3,402		
A	7	Hud Kliniken Fd	Paradis 51	Sandgatan 3	1824	Lund University	Lund	1,053		
A	8	Psykologen	Paradis 51	Allhelgona Kyrkogata 16 A-C	1867	Lund University	Lund	2,780		
A	9	Juridicum Fd	Paradis 51	Allhelgona Kyrkogata 12 A-B	1899	Lund University	Lund	1,632		
A	10	Byrålogen	Paradis 51	Sandgatan 5	1983	Lund University	Lund	3,765		
A	11	Eden	Paradis 51	Allhelgona Kyrkogata 14	1984	Lund University	Lund	4,574		
A	12	Bredgatan 26 (socialhögskolan)	Paradis 47	Bredgatan 26	1889	Lund University	Lund	1,383		3,179
A	13	UB	Absalon 5	Helgonabacken	1907	Lund University	Lund	13,457		29,728
A	14	Humanisten	Absalon 5	Helgonabacken 12	1907	Lund University	Lund	16,336		
A	15	Biskopsgatan 7	Hyphoff 5	Biskopsgatan 5	1895	Lund University	Lund	1,358		19,751
A	16	Konst O Musik	Hyphoff 5	Biskopsgatan 5	1965	Lund University	Lund	1,087		
A	17	Kulturanatomen	Hyphoff 5	Biskopsgatan 7	1893	Procivitas Privata Gymnasium AB	Lund	1,808		
A	19	Finnig 10	Hyphoff 5	Finnigatan 10	1891	Lund University	Lund	541		
A	19	Finnigatan 12	Hyphoff 5	Finnigatan 12	1900	Novura AB	Lund	298	298	
A	19	Finnigatan 14	Hyphoff 5	Finnigatan 14	1907	Grade AB	Lund	379		
A	19	Finnigatan 16	Hyphoff 5	Finnigatan 16	1905	Lund University	Lund	429		
A	20	Geocentrum 1	Saxo 3	Sölvegatan 8	1924	Lund University	Lund	3,328		4,944
A	21	Geocentrum 2	Sölve 1	Helgonavägen 5	1936	Lund University	Lund	8,183		47,000
A	22	Gerdagatan 9	Sölve 1	Gerdagatan 9	1936	Lund University	Lund	477		
A	23	Fysik	Sölve 1	Professorsgatan 1	1950	Lund University	Lund	23,531	183	
A	24	Innovationscentrum	Sölve 1	Sölvegatan 16	1963	Lund University	Lund	2,407		
A	25	LUX	Eskil 21	Helgonavägen 3	1917	Lund University	Lund	14,334		43,394
A	26	BMC Fysiologen	Eskil 21	Sölvegatan 19	1996	Lund University	Lund	23,993		
A	27	BMC, Hus A - R	Eskil 21	Sölvegatan 19	1995	Lund University	Lund	32,465		
A	28	Astronomi	Eskil 21	Sölvegatan 27	2001	Lund University	Lund	4,550		
A	29	Genetik	Helgonagården 6:16	Sölvegatan 29	1994	Lund University	Lund	5,246	668	361,806
A	30	Biologocentrum	Helgonagården 6:16	Sölvegatan 35	1962	Lund University	Lund	9,736		
A	31	Ekologi	Helgonagården 6:16	Sölvegatan 37	1994	Lund University	Lund	12,105		
STUDENT HOUSING LUND										
A	18	Vaktmästarhus	Hyphoff 5	Pålsjövägen 1	1893	Lund University	Lund	294		
A	22	Salix	Sölve 1	Gerdagatan 11	1952	Lund University	Lund	402		
A	22	Sapar	Sölve 1	Gerdagatan 13	1952	Lund University	Lund	394		



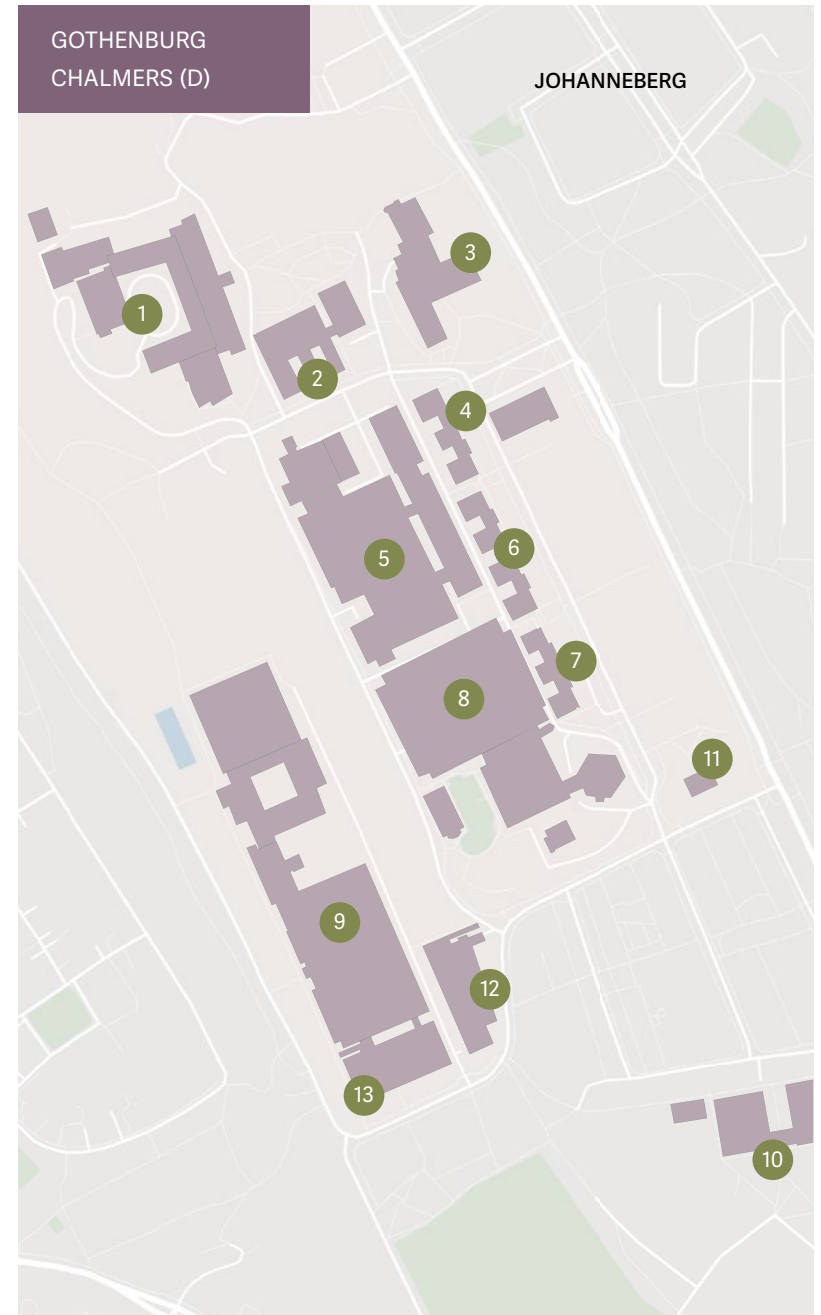
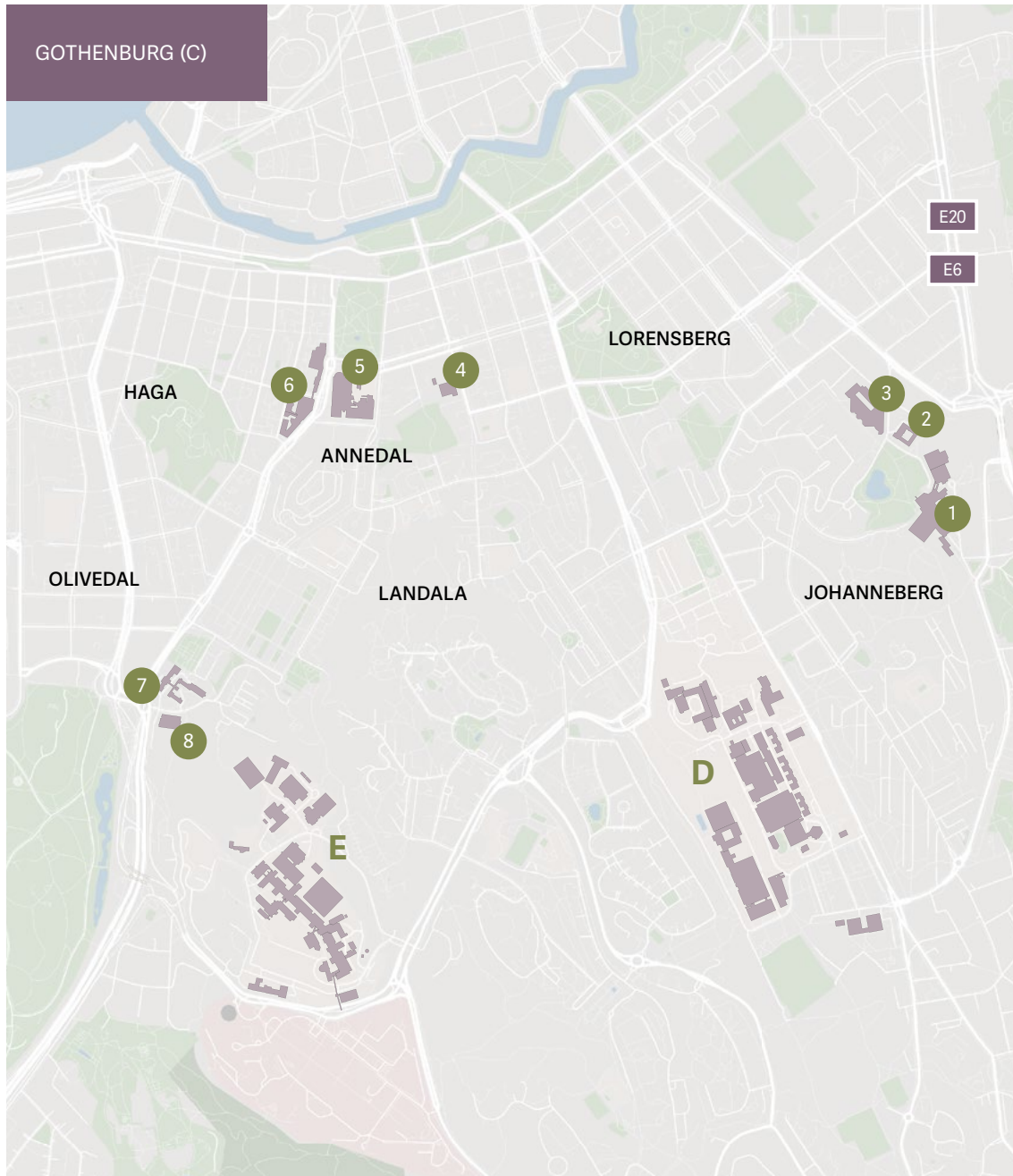
MAP	REFERENCE NO.	PROPERTY NAME	PROPERTY DESIGNATION	ADDRESS	YEAR OF CONSTRUCTION	PRINCIPAL CUSTOMER	LOCATION	RENTABLE FLOOR SPACE, TOTAL, M ²	VACANT	LAND AREA, M ²
B	1	Matematik	Helgonagården 6:16	Sölvegatan 18	1964	Lund University	Lund	10,305		
B	2	Annexet	Helgonagården 6:16	Sölvegatan 20	1964	Lund University	Lund	4,097		
B	3	Maskinteknik	Helgonagården 6:16	Ole Römers väg 1	1962	Lund University	Lund	27,051		
B	4	Elektroteknik	Helgonagården 6:16	Ole Römers väg 3	1968	Lund University	Lund	18,996		
B	5	Väg&vatten	Helgonagården 6:16	John Ericssons väg 1	1967	Lund University	Lund	18,890	600	
B	6	Arkitektur	Helgonagården 6:16	Sölvegatan 24	1965	Lund University	Lund	9,989		
B	7	Kemicentrum	Helgonagården 6:16	Sölvegatan 39	1969	Lund University	Lund	50,972	11,624	
B	8	Designcentrum	Helgonagården 6:16	Sölvegatan 26	2002	Lund University	Lund	9,815		
B	9	LTH Info och Studiecentrum	Helgonagården 6:16	John Ericssons väg 4	1977	Lund University	Lund	4,503		
B	10	Kårhuset	Helgonagården 6:16	Sölvegatan 22	1994	Lund University	Lund	5,579		
B	11	Navet	Helgonagården 6:16	Sölvegatan 22 F	1986	Lund University	Lund	1,671		
B	12	AH Kontorsbyggnad	Studentkåren 4	Ole Römers väg 2	1902	Akademiska Hus Syd AB	Lund	2,398		21,225
TOTAL LUND								371,048	13,424	566,056

MAP	REFERENCE NO.	PROPERTY NAME	PROPERTY DESIGNATION	ADDRESS	YEAR OF CONSTRUCTION	PRINCIPAL CUSTOMER	LOCATION	RENTABLE FLOOR SPACE, TOTAL, M ²	VACANT	LAND AREA, M ²
		Tandvårdshögskolan	Klerken 4	Carl Gustavs väg 34	1948	Malmö University	Malmö University	15,454	117	7,643
		Slottet	Alnarp 1:60	Slottsvägen 5	1862	SLU ¹	Alnarp	3,314		930,608
		Agricum	Alnarp 1:60	Sundsvägen 12	1974	SLU ¹	Alnarp	4,341	1,372	
		Amalienborg	Alnarp 1:60	Sundsvägen 3	1905	SLU ¹	Alnarp	2,339		
		Hovbeslagskolan	Alnarp 1:60	Pomonavägen 2	1939	Sveriges Lantruks University	Alnarp	1,980	73	
		Södra Elev	Alnarp 1:60	Elevenborgsvägen 4	1951	Statens Jordbruksverk	Alnarp	1,680	948	
		Norden	Alnarp 1:60	Växthusvägen 12	2021	Nordiskt Genresurscenter	Alnarp	1,512		
		Kärnhuset	Alnarp 1:60	Pomonavägen 10	1971	Nordiskt Genresurscenter	Alnarp	2,592		
		Ekonomilokal	Alnarp 1:60	Växthusvägen 20	1983	SLU ¹	Alnarp	1,366		
		Horticum	Alnarp 1:60	Sundsvägen 10	1974	SLU ¹	Alnarp	5,958		
		Stora Logen	Alnarp 1:60	C H Granzows väg 2	1920	SLU ¹	Alnarp	2,681		
		Mejeriet	Alnarp 1:60	Kungsgårdsvägen 8	1936	Akademiska Hus AB	Alnarp	3,786	769	
		Elevenborg	Alnarp 1:60	Skogshusvägen 1	1930	SLU ¹	Alnarp	2,663	151	0
		Växtskyddscentrum	Alnarp 1:60	Sundsvägen 14	1980	SLU ¹	Alnarp	11,526	1,847	
		Gamlegård	Alnarp 1:60	Dammvägen 1	1850	Private individual	Alnarp	108		
		Alnarpsgården	Alnarp 1:60	Sundsvägen 16	1869	SLU ¹	Alnarp	7,683		
		SMP	Alnarp 1:60	Sundsvägen 8a	1975	SMP Svensk Maskinprovning AB	Alnarp	2,801	2,370	

STUDENT HOUSING ALNARP

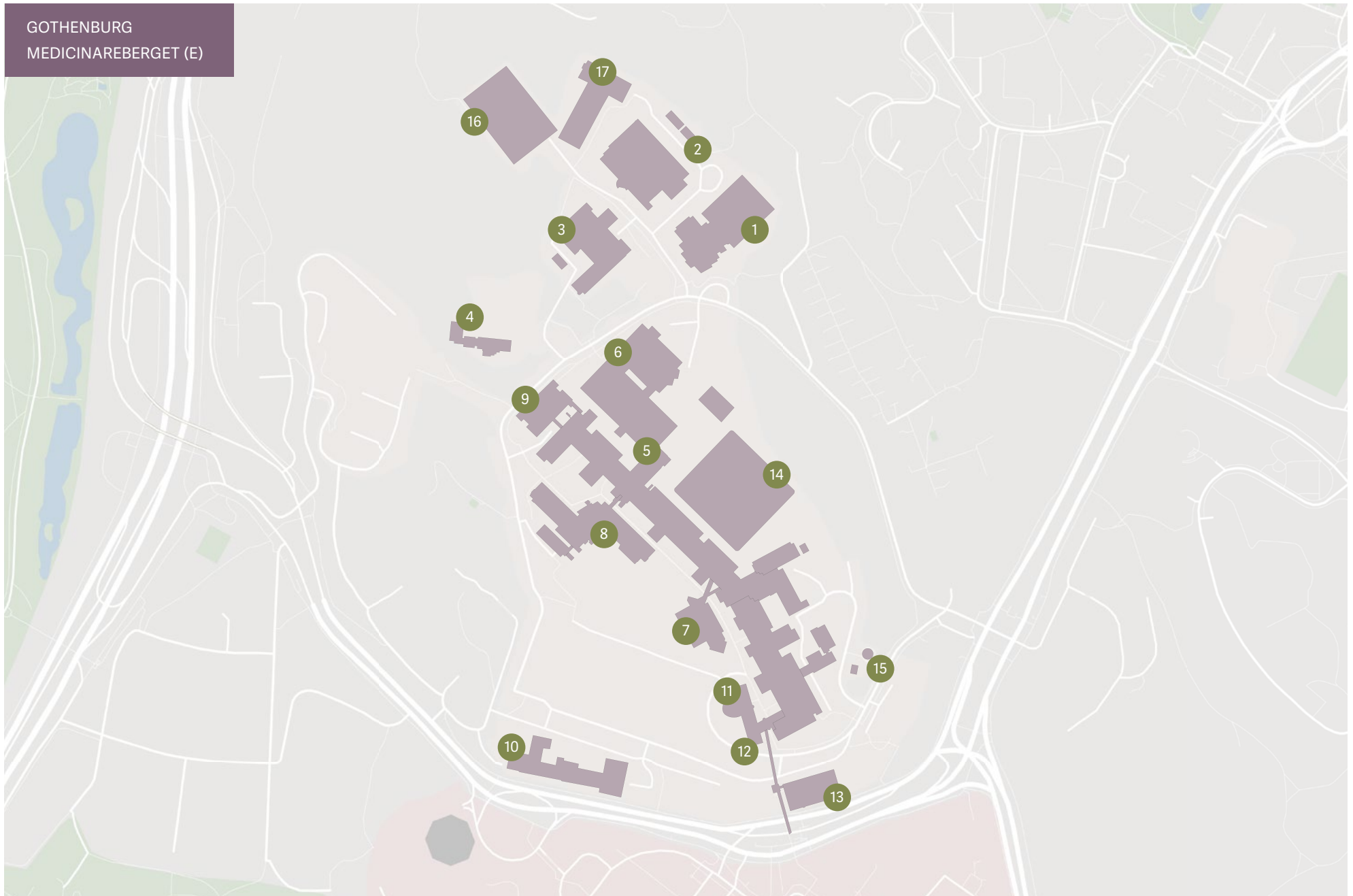
		Gamlegård	Alnarp 1:60	Gamlegård 4	1750	SLU ¹	Alnarp	316		0
		Gamlegård norr	Alnarp 1:60	Gamlegård 3	1750	SLU ¹	Alnarp	271		
		Spica	Alnarp 1:60	Sundsvägen 9	2004	SLU ¹	Alnarp	2,590		
		Orion	Alnarp 1:60	Elevenborgsvägen 1	1934	SLU ¹	Alnarp	326		
		Lantbruksskolan	Alnarp 1:60	Gamlegård 6	1914	SLU ¹	Alnarp	1,377		
		Columba	Alnarp 1:60	Kungsgårdsvägen 3	1870	SLU ¹	Alnarp	735		
		Tamara	Alnarp 1:60	Radhusvägen 13	1908	SLU ¹	Alnarp	199		
		Pompeja/Iris	Alnarp 1:60	Radhusvägen 1	1907	SLU ¹	Alnarp	408		
		Lotis/Ajax	Alnarp 1:60	Radhusvägen 5	1907	SLU ¹	Alnarp	412		
		Otha/Lima	Alnarp 1:60	Radhusvägen 9 c	1890	SLU ¹	Alnarp	413		
		Gamlegård syd	Alnarp 1:60	Gamlegård 5	1750	SLU ¹	Alnarp	230		
		Specor	Alnarp 1:60	Rörsjövägen 3	1934	SLU ¹	Alnarp	253		
		Hovbeslagarskolan	Alnarp 1:60	Smedjevägen 2	1877	SLU ¹	Alnarp	833	17	
		Zeus	Alnarp 1:60	Smedjevägen 1	1920	SLU ¹	Alnarp	71		
		Atria	Alnarp 1:60	Plantvägen 4 c	1910	SLU ¹	Alnarp	155		
		Balzac	Alnarp 1:60	Sundsvägen 1	1904	SLU ¹	Alnarp	650		
		Minox	Alnarp 1:60	Radhusvägen 8	1952	SLU ¹	Alnarp	635	145	
		Capella	Alnarp 1:60	Gamlegård 2	1932	Private individual	Alnarp	268		
		Naos	Alnarp 1:60	Kungsgårdsvägen 6	1952	SLU ¹	Alnarp	190		
		Bellatrix	Alnarp 1:60	Mejeristigen 1	1936	SLU ¹	Alnarp	467		
		Mimosa	Alnarp 1:63	Sundsvägen 13	1922	SLU ¹	Alnarp	175		1,296
		Proxima	Alnarp 1:64	Sundsvägen 11	1917	SLU ¹	Alnarp	178		1,149

1) Swedish University of Agricultural Sciences

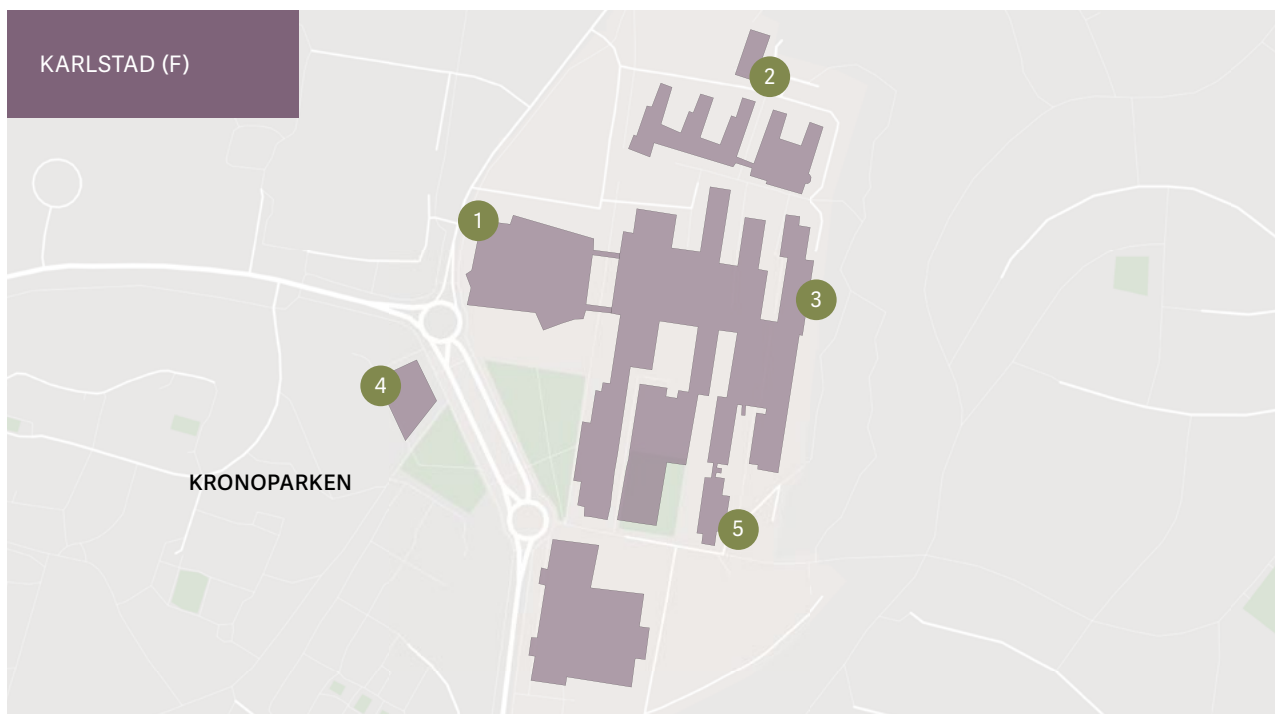


MAP	REFERENCE NO.	PROPERTY NAME	PROPERTY DESIGNATION	ADDRESS	YEAR OF CONSTRUCTION	PRINCIPAL CUSTOMER	LOCATION	RENTABLE FLOOR SPACE, TOTAL, M ²	VACANT	LAND AREA, M ²
C	1	Universitetsbiblioteket	Lorensberg 21:1	Renströmmsgatan 4	1984	University of Gothenburg/Fastighetsavd	Gothenburg	13,339		
C	1	Humanisten	Lorensberg 21:1	Renströmmsgatan 6	1984	University of Gothenburg/Fastighetsavd	Gothenburg	25,614		
C	2	Arkeologen	Lorensberg 21:1	Olof Wijksgatan 6	1947	Vacant	Gothenburg	3,135	2,737	36,578
C	3	Artisten	Lorensberg 24:3	Fågelsången 1	1992	Under ombyggnad	Gothenburg	7,504		9,605
C	4	Viktorigatan 13	Vasastaden 12:19	Viktorigatan 13	1952	University of Gothenburg/Fastighetsavd	Gothenburg	4,617		3,827
C	5	Handelshögskolan	Haga 22:1	Vasagatan 1	1995	University of Gothenburg/Fastighetsavd	Gothenburg	23,215		12,605
C	6	Haga	Haga 21:19	Pilgatan 19/ Husargatan 42	1994	University of Gothenburg/Fastighetsavd	Gothenburg	21,623		7,430
C	7	KK2	Annedal 20:2	Konstepideminsväg 2-4	1924	University of Gothenburg/Fastighetsavd	Gothenburg	5,511		10,428
C	8	Psykologen	Annedal 21:11	Haraldsgatan 1	1995	University of Gothenburg/Fastighetsavd	Gothenburg	6,170		3,125
D	1	Fysik Origo	Johanneberg 31:9	Kemigården 1	1963	Chalmersfastigheter AB	Gothenburg	11,714		153,840
D	1	IT-Gymnasiet Villan	Johanneberg 31:9	Origovägen 2	1948	Chalmersfastigheter	Gothenburg	290		
D	1	Fysik Soliden	Johanneberg 31:9	Origovägen 6 B	1945	Chalmersfastigheter AB	Gothenburg	2,420		
D	1	IT-Gymnasiet	Johanneberg 31:9	Origovägen 4	1926	NTI Gymnasiet Ellips AB	Gothenburg	1,855		
D	2	Matematiska Vetenskaper	Johanneberg 31:9	Chalmers Tvärgata 3	1945	Chalmersfastigheter AB	Gothenburg	6,768		
D	3	Chalmers Bibliotek	Johanneberg 31:9	Chalmers Tvärgata 1	1957	Chalmersfastigheter AB	Gothenburg	5,991		
D	4	Hörsalar Ha	Johanneberg 31:9	Hörsalsvägen 4	1962	Chalmersfastigheter AB	Gothenburg	1,141		
D	5	Kraftcentral	Johanneberg 31:9	Chalmers tvärg. 6	1947		Gothenburg	34		
D	5	Lokalkontor AH	Johanneberg 31:9	Chalmers tvärg. 6	1969	Akademiska Hus Väst AB	Gothenburg	1,045	294	
D	5	Maskinteknik	Johanneberg 31:9	Hörsalsvägen 7	1968	Chalmersfastigheter AB	Gothenburg	24,737		
D	6	Hörsalar Hb	Johanneberg 31:9	Hörsalsvägen 10	1962	Chalmersfastigheter AB	Gothenburg	2,173		
D	7	Hörsalar Hc	Johanneberg 31:9	Hörsalsvägen 14	1962	Chalmersfastigheter AB	Gothenburg	1,447		
D	8	Idélära	Johanneberg 31:9	Rännvägen 8	1959	Chalmersfastigheter AB	Gothenburg	752		
D	8	Elkraftteknik	Johanneberg 31:9	Hörsalsvägen 11	1955	Chalmersfastigheter AB	Gothenburg	5,008		
D	8	Förråd och Ställverk	Johanneberg 31:9	Elektrovägen		Chalmersfastigheter AB	Gothenburg	105		
D	8	Edit	Johanneberg 31:9	Maskingränd 2	1963	Chalmersfastigheter AB	Gothenburg	19,602		
D	9	Samhällsbyggnad 2	Johanneberg 31:9	Sven Hultins gata 6	1968	Chalmersfastigheter AB	Gothenburg	14,240		
D	9	Samhällsbyggnad 1	Johanneberg 31:9	Sven Hultins gata 8	1969	Chalmersfastigheter AB	Gothenburg	19,324	663	
D	9	Samhällsbyggnad 3	Johanneberg 31:9	Sven Hultins gata 6	1966	Chalmersfastigheter AB	Gothenburg	6,532		
D	10	Eklandagatan 86	Krokslätt 109:20, 110:3	Eklandagatan 86	1993	University of Gothenburg/Fastighetsavd	Gothenburg	7,664		10,434
D	11	Gibraltar Herrgård	Johanneberg 31:9	Gibraltargatan 17	1974	Vacant	Gothenburg	333	333	
D	12	P-hus Campus Johanneberg	Johanneberg 31:9	Betongvägen	2015	Chalmersfastigheter AB	Gothenburg	6,862		
D	13	A Working Lab	Johanneberg 31:9	Sven Hultins plats 5	2019	RISE AB	Gothenburg	9,698		

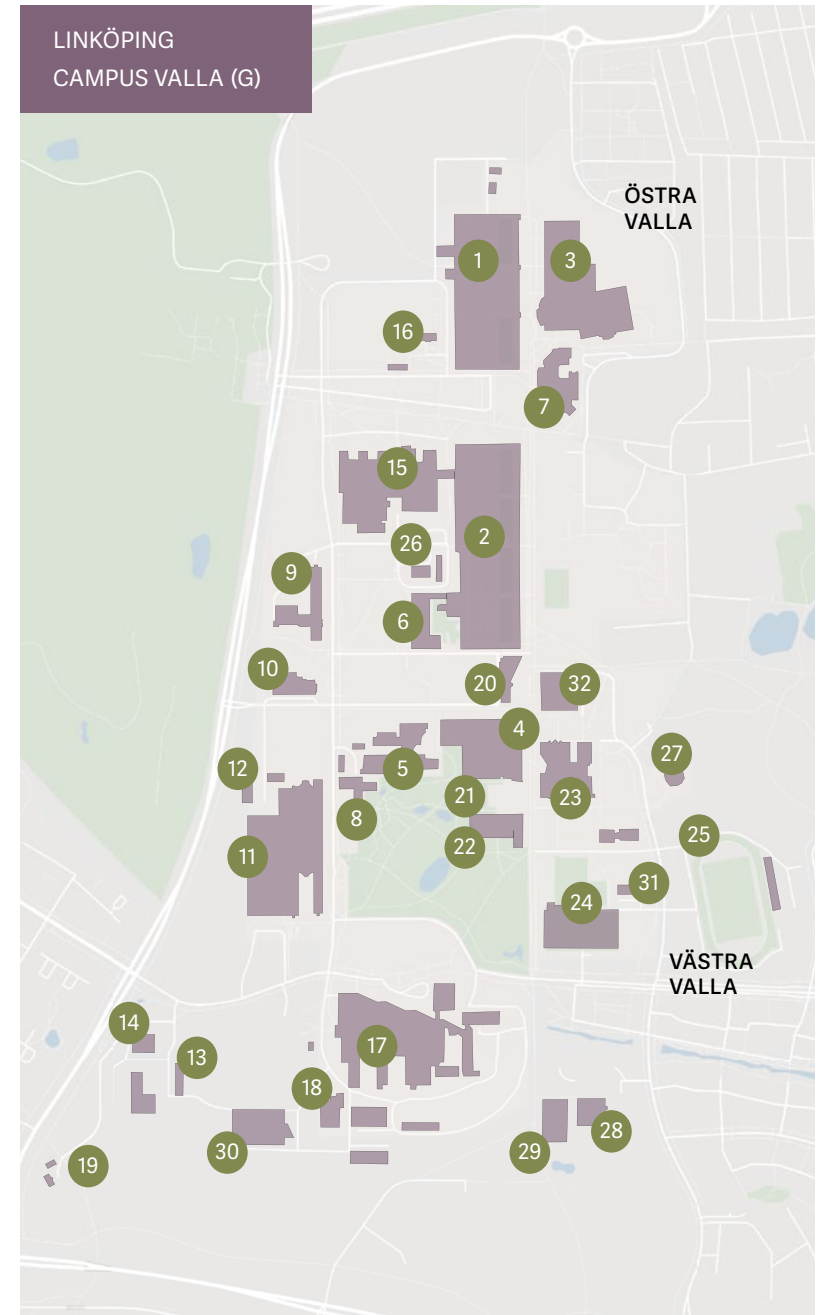
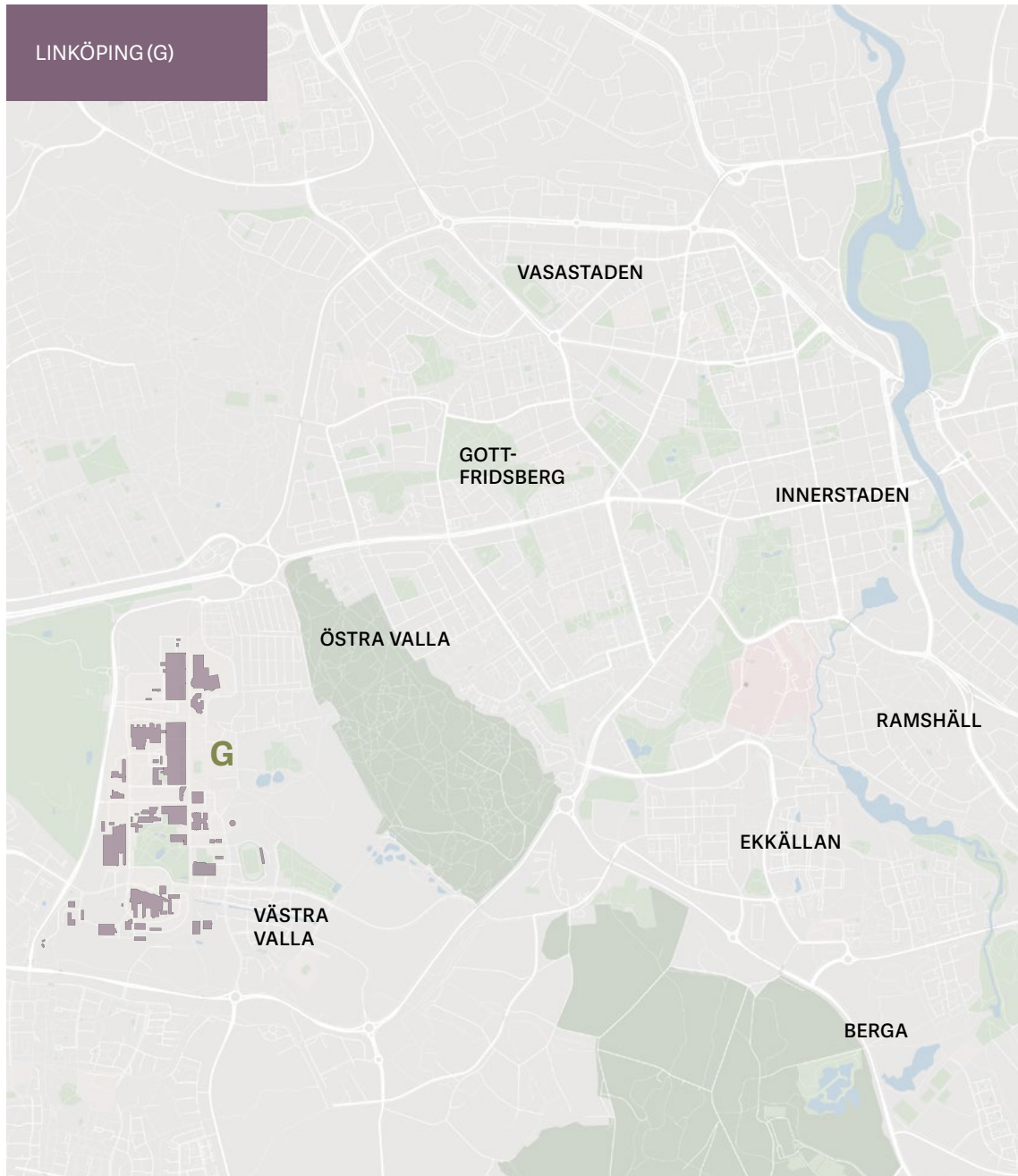
GOTHENBURG
MEDICINAREBERGET (E)



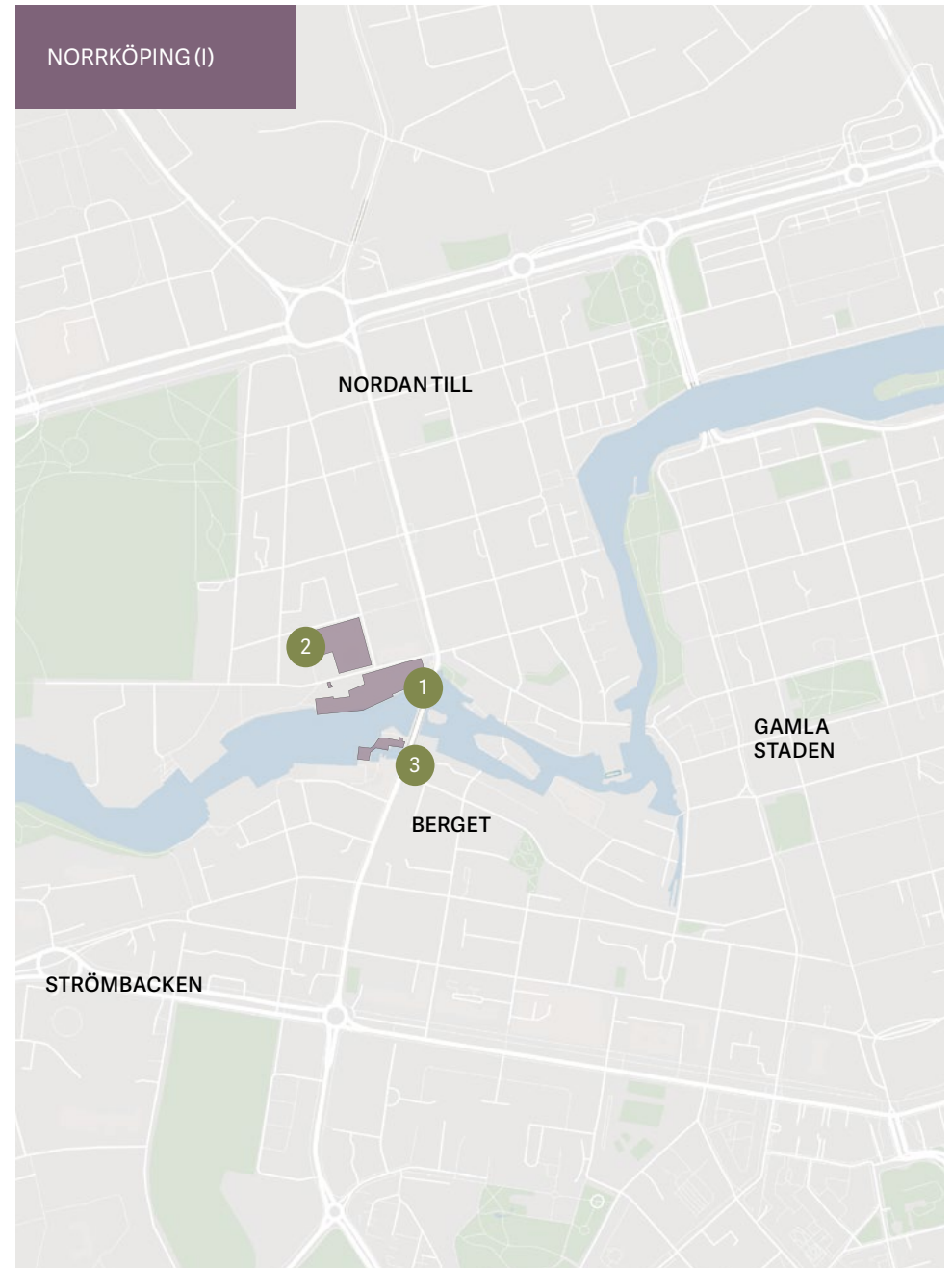
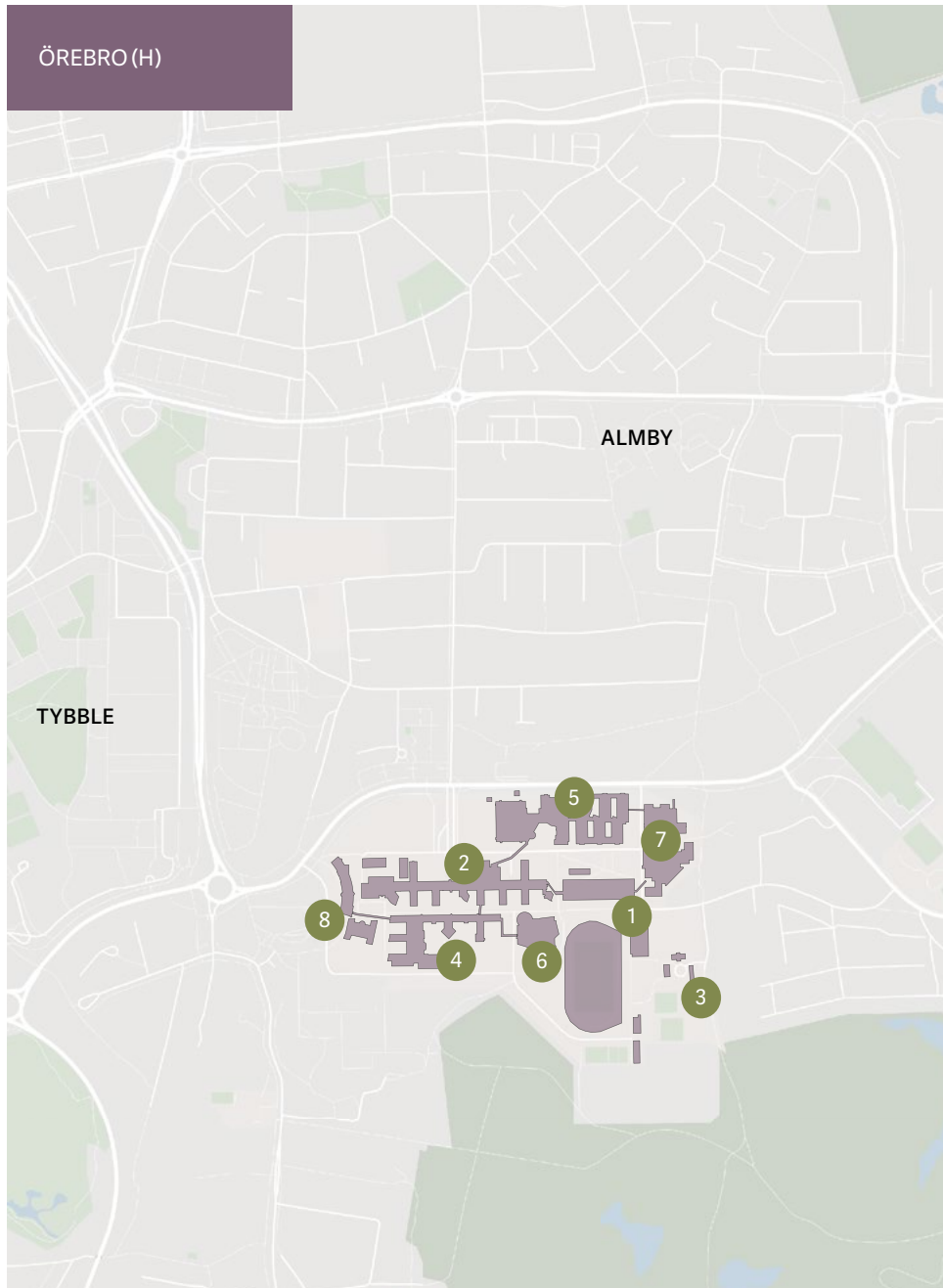
MAP	REFERENCE NO.	PROPERTY NAME	PROPERTY DESIGNATION	ADDRESS	YEAR OF CONSTRUCTION	PRINCIPAL CUSTOMER	LOCATION	RENTABLE FLOOR SPACE, TOTAL, M ²	VACANT	LAND AREA, M ²
E	1	Lyktan Wallenbergssalen	Änggården 718:138	Medicinaregatan 20	1994	University of Gothenburg/Fastighetsavd	Gothenburg	4,815		
E	2	Zoologi	Änggården 718:138	Medicinaregatan 18	1967	Gothenburgs Universtitet/Fastighetsavd	Gothenburg	7,678	5,632	
E	3	Miljömedicin	Änggården 718:138	Medicinaregatan 16	1970	University of Gothenburg/Fastighetsavd	Gothenburg	4,471		
E	4	Medicinaregatan 14	Änggården 718:138	Medicinaregatan 14	1984	University of Gothenburg/Fastighetsavd	Gothenburg	499		
E	5	Medicinarelängan	Änggården 718:138	Medicinaregatan 1 C	1968	University of Gothenburg/Fastighetsavd	Gothenburg	28,817		
E	6	Experimentell Biomedicin	Änggården 718:138	Medicinaregatan 15	1996	University of Gothenburg/Fastighetsavd	Gothenburg	9,083		
E	7	Hasselbladslaboratoriet	Änggården 718:138	Medicinaregatan 5 c	1997	University of Gothenburg/Fastighetsavd	Gothenburg	1,236		
E	8	Lundbergslaboratoriet	Änggården 718:138	Medicinaregatan 9C	1993	University of Gothenburg/Fastighetsavd	Gothenburg	6,048	3,395	
E	8	Lundbergs-paviljonger	Änggården 718:138	Medicinaregatan 9E	2019	University of Gothenburg/Fastighetsavd	Gothenburg	694		
E	9	Läkemedelscentrum	Änggården 718:138	Medicinaregatan 13 A-C	2008	University of Gothenburg/Fastighetsavd	Gothenburg	2,758		
E	10	Ami Änggården	Änggården 718:138	Medicinaregatan 8	1919	Sahlgrenska Science Park	Gothenburg	5,963	357	
E	11	Academicum	Änggården 718:138	Medicinaregatan 3	2004	University of Gothenburg/Fastighetsavd	Gothenburg	1,765		
E	12	Gångbro	Änggården 718:138	Medicinaregatan 4 B	2003	University of Gothenburg/Fastighetsavd	Gothenburg	305		
E	13	Biomedicinska Biblioteket	Änggården 718:138	Medicinaregatan 4	1962	University of Gothenburg/Fastighetsavd	Gothenburg	3,134		194,254
E	14	Natrium	Änggården 718:138	Medicinaregatan	2023	University of Gothenburg/Fastighetsavd	Gothenburg	25,938		
E	15	Byggnad fjärrkyla	Änggården 718:138	Medicinaregatan	2018		Missing	0		
E	16	P-däck, Medicinareberget	Änggården 718:138	Medicinaregatan	2003	University of Gothenburg/Fastighetsavd	Gothenburg	5,666		
E	17	Medicinaregatan 18 C - G	Änggården 718:138	Medicinaregatan	2013	Regionstyrelsen	Gothenburg	4,204		
		Balder Borås	Balder 7	Allégatan 1	1982	University of Borås	Borås	32,207		7,454
		Sandgårdet Borås	Sandgårdet 6 m.fl.	Järnvägsgatan 5	2001	University of Borås	Borås	13,776		12,170
		Tjärnö	Korsnäs 1:16	Hätdebäcksvägen 7	2017	University of Gothenburg/Fastighetsavd	Strömstad	6,038		24,936
		Föreståndarbostaden	Lysekil Skaftö-Fiskebäck 1:556	Kristineberg 560	1913	University of Gothenburg/Fastighetsavd	Fiskebäckskil	262		768
		Kristineberg	Skaftö-Fiskebäck 1:500	Kristineberg, 450 34 Fiskebäckskil	1988	University of Gothenburg/Fastighetsavd	Fiskebäckskil	5,163		14,990
TOTAL GOTHENBURG								373,534	13,411	442,126
GOTHENBURG OTHER										
		Tjärnö	Korsnäs 1:16	Hätdebäcksvägen 7	2017	University of Gothenburg/Fastighetsavd	Strömstad	6,038		24,936
		Föreståndarbostaden	Lysekil Skaftö-Fiskebäck 1:556	Kristineberg 560	1913	University of Gothenburg/Fastighetsavd	Fiskebäckskil	262		768
		Sandgårdet Borås	Sandgårdet 6 m.fl.	Järnvägsgatan 5	2001	University of Borås	Borås	13,728		12,170
		Kristineberg	Skaftö-Fiskebäck 1:500	Kristineberg, 450 34 Fiskebäckskil	1988	University of Gothenburg/Fastighetsavd	Fiskebäckskil	5,163		14,990
STUDENT HOUSING GOTHENBURG										
C	1	Språkskrapan	Lorensberg 21:1	Lundgrensgatan 7		University of Gothenburg	Gothenburg	3,258		



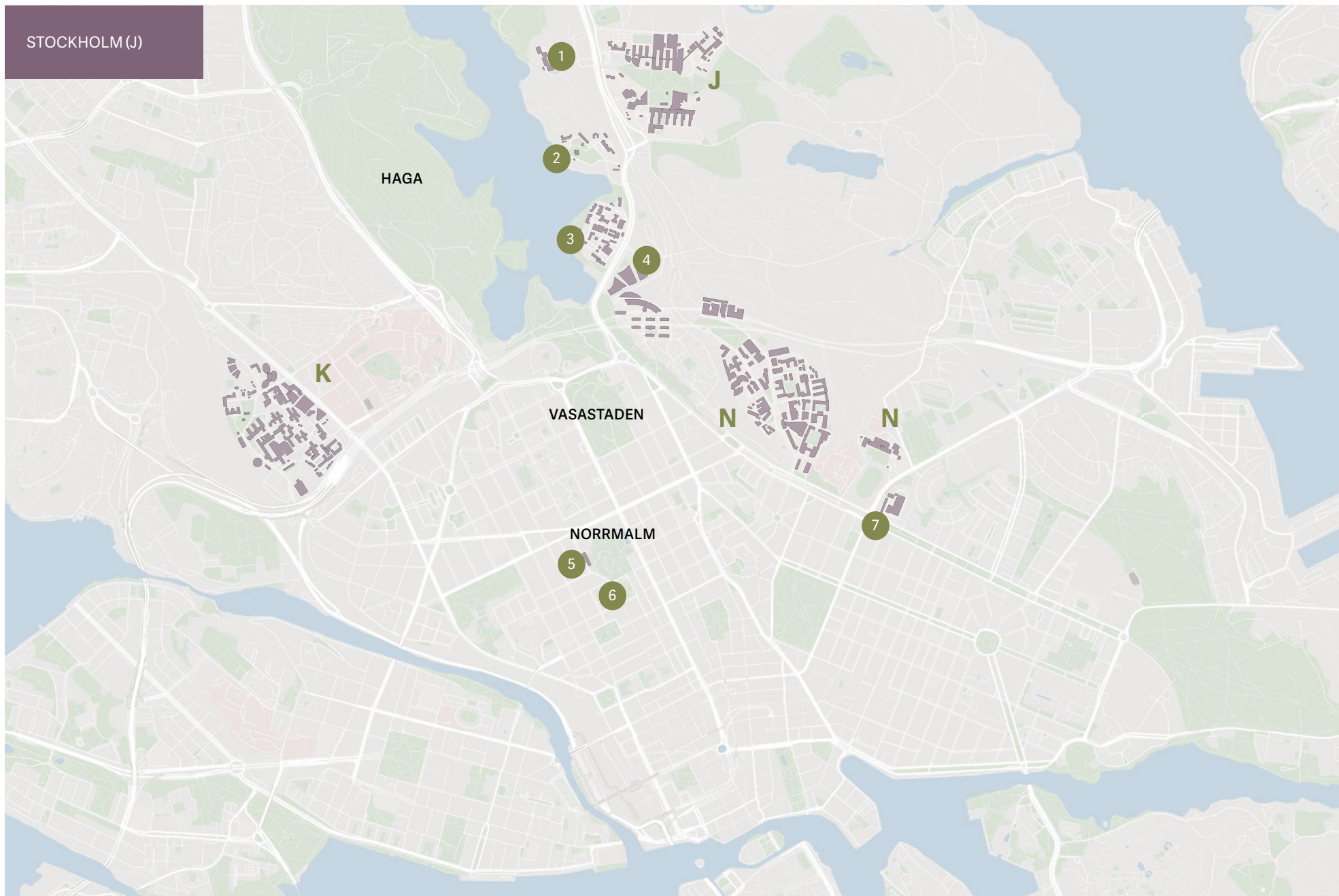
MAP	REFERENCE NO.	PROPERTY NAME	PROPERTY DESIGNATION	ADDRESS	YEAR OF CONSTRUCTION	PRINCIPAL CUSTOMER	LOCATION	RENTABLE FLOOR SPACE, TOTAL, M ²	VACANT	LAND AREA, M ²
F	1	Universitetsbibl Karlstad	Karlstad University 1	Universitysgatan 2	2001	Karlstad University	Karlstad	10,502		
F	2	Hus 11 and 12 Karlstad	Karlstad University 1	Universitysgatan 2	1996	Karlstad University	Karlstad	12,071		
F	3	Karlstad University 1-9	Karlstad University 1	Universitysgatan 2	1973	Karlstad University	Karlstad	44,886		142,785
F	4	Studenternas Hus	Karlstad University 1	Sommargatan 110	2003	Landstinget i Värmland	Karlstad	2,859	268	
F	5	Hus 21 Karlstad	Karlstad University 1	Universitysgatan 2	2008	Karlstad University	Karlstad	12,785		
		Högskolan Skövde	Göta 1	Högskolevägen 1	1905	University of Skövde	Skövde	8,306		34,015
		Hus G Skövde	Göta 1	Högskolevägen 3	1999	University of Skövde	Skövde	11,454		



MAP	REFERENCE NO.	PROPERTY NAME	PROPERTY DESIGNATION	ADDRESS	YEAR OF CONSTRUCTION	PRINCIPAL CUSTOMER	LOCATION	RENTABLE FLOOR SPACE, TOTAL, M ²	VACANT	LAND AREA, M ²
	0	Intellektet 1	Intellektet 1	Campus Valla	-	Linköping University	Linköping	0		869,899
G	0	Entreprenörsförråd	Intellektet 1	Olaus Magnus väg 34	2013	Vacant	Linköping	95		
G	0	Mottagn.stn Södra Campus Valla	Intellektet 1	Olaus Magnus väg 46	2013	Linköping University	Linköping	30		
G	0	Garage	Intellektet 1	Olaus Magnus väg	1987	Linköping University	Linköping	145		
G	1	A-huset	Intellektet 1	Campus Valla	1990	Linköping University	Linköping	30,867		0
G	2	B-huset	Intellektet 1	Campus Valla	1972	Linköping University	Linköping	35,283		
G	3	C-huset	Intellektet 1	Campus Valla	1972	Linköping University	Linköping	11,189		
G	4	D-huset	Intellektet 1	Campus Valla	1980	Linköping University	Linköping	13,712		
G	5	Temahuset	Intellektet 1	Campus Valla	1987	Linköping University	Linköping	5,929		
G	6	E-huset	Intellektet 1	Campus Valla	1985	Linköping University	Linköping	4,239		
G	7	Kårallen	Intellektet 1	Campus Valla	1987	Linköping University	Linköping	5,649		
G	8	Akademiska Hus, Adm	Intellektet 1	Campus Valla	1987	Akademiska Hus Öst AB	Linköping	972		
G	9	Nova	Intellektet 1	Olaus Magnus väg 27	1975	SGS Analytics Sweden	Linköping	6,191		
G	10	Vallfarten	Intellektet 1	Olaus Magnus väg 29	1975	Linköping University	Linköping	1,273		
G	11	Terra	Intellektet 1	Campus Valla	1975	Statens väg- och transp.forskningsinstitut	Linköping	21,930	3,142	
G	12	Provhall	Intellektet 1	Olaus Magnus väg 50	1973	PEAB Anläggning	Linköping	409		
G	12	Provvägshall/vti	Intellektet 1	Olaus Magnus väg 52	1973	Statens väg- och transp.forskningsinstitut	Linköping	1,282		
G	13	Förråd	Intellektet 1	Campus Valla	1975	Linköping University	Linköping	704		
G	15	Fysikhuset	Intellektet 1	Campus Valla	1995	Linköping University	Linköping	16,984		
G	16	Hus Ett	Intellektet 1	Campus Valla	1987	Linköping University	Linköping	637		
G	17	Galaxen	Intellektet 1	Olaus Magnus väg 42-44	1978	Totalförsvaret forskningsinst. FOI	Linköping	31,228	5,186	
G	18	NSC	Intellektet 1	Olaus Magnus väg 42	1978	Linköping University	Linköping	798		
G	19	Mjärdevi Västergård	Intellektet 1	Campus Valla	1780	Vacant	Linköping	180	113	
G	20	Zenit	Intellektet 1	Campus Valla	1998	Linköping University	Linköping	1,988		
G	21	I-huset	Intellektet 1	Campus Valla	1990	Linköping University	Linköping	2,761		
G	22	I-huset 3	Intellektet 1	Campus Valla	1996	Linköping University	Linköping	1,372		
G	23	KEY	Intellektet 1	Campus Valla	2000	Linköping University	Linköping	11,134		
G	24	Idrottshall	Intellektet 1	Campus Valla	2007	Lejonfastigheter AB	Linköping	5,553		
G	25	Friidrottsarena	Intellektet 1	Campus Valla	2011	Lejonfastigheter AB	Linköping	567		
G	26	L-huset	Intellektet 1	Campus Valla	2011	Linköping University	Linköping	377		
G	27	Ångströmhuset	Intellektet 1	Campus Valla	2011	Linköping University	Linköping	238		
G	28	TMC	Intellektet 1	Campus Valla	2012	Linköping University	Linköping	1,906		
G	29	KMC	Intellektet 1	Campus Valla	2013	Linköping University	Linköping	2,329		
G	30	Kärnhuset NSC	Intellektet 1	Olaus Magnus väg 48	2013	Linköping University	Linköping	3,000		
G	31	Cbr5	Intellektet 1	Campus Valla	2011	Lejonfastigheter AB	Linköping	301		
G	32	Studenthus Valla	Intellektet 1	Campus Valla	2019	Linköping University	Linköping	12,905		
TOTAL LINKÖPING								234,159	8,441	869,899

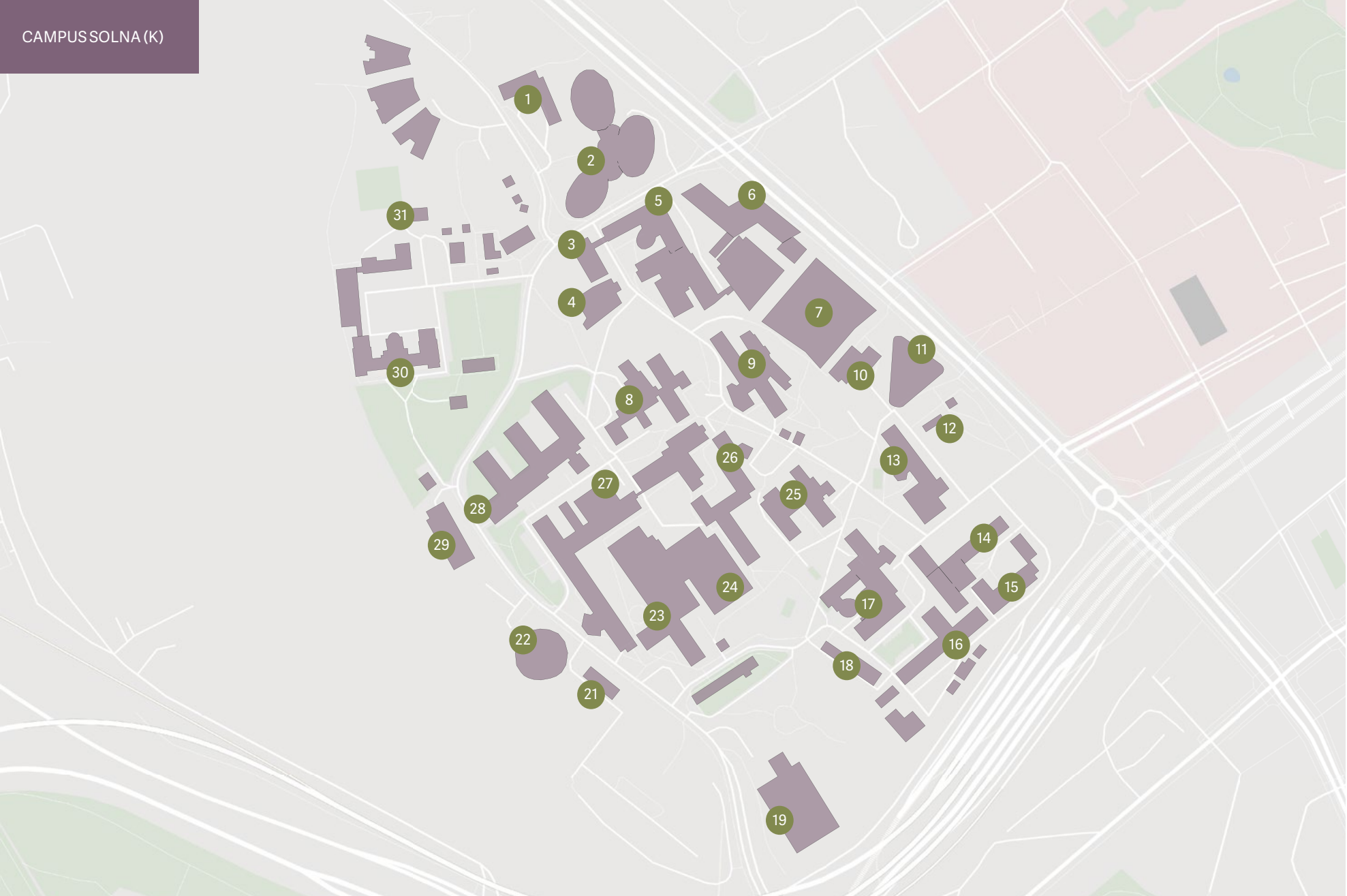


MAP	REFERENCE NO.	PROPERTY NAME	PROPERTY DESIGNATION	ADDRESS	YEAR OF CONSTRUCTION	PRINCIPAL CUSTOMER	LOCATION	RENTABLE FLOOR SPACE, TOTAL, M ²	VACANT	LAND AREA, M ²
		University 1	Örebro University 1	Campus Örebro	-	Örebro University/Byggnadsenheten	Örebro	0		287,981
		Idrottsplaner	Örebro University 1	Fakultetsgatan 1	-	Örebro University/Byggnadsenheten	Örebro	0		
H	0	Röda Paviljongen	Örebro University 1	Fakultetsgatan 1	-	Örebro University/Byggnadsenheten	Örebro	282		
H	0	Testhall Örebro	Örebro University 1	Campus Örebro	2020	Örebro University/Byggnadsenheten	Örebro	517		
H	1	Ioh Gymnastikhuset	Örebro University 1	Fakultetsgatan 1	1969	Örebro University/Byggnadsenheten	Örebro	5,156		
H	1	Ioh Idrottshallen	Örebro University 1	Fakultetsgatan 1	1970	Örebro University/Byggnadsenheten	Örebro	2,409		
H	2	Långhuset	Örebro University 1	Fakultetsgatan 1	1975	Örebro University/Byggnadsenheten	Örebro	18,611		
H	3	Östra Mark Mangårdsbyggnad	Örebro University 1	Fakultetsgatan 1	1984	Örebro University/Byggnadsenheten	Örebro	577		
H	3	Östra Mark Västra Flygeln	Örebro University 1	Fakultetsgatan 3	1996	Örebro University/Byggnadsenheten	Örebro	575		
H	4	Teknikhuset	Örebro University 1	Fakultetsgatan 1	1992	Örebro University/Byggnadsenheten	Örebro	13,413		
H	5	Prismahuset	Örebro University 1	Fakultetsgatan 1	1995	Örebro University/Byggnadsenheten	Örebro	14,476		
H	5	Forum	Örebro University 1	Fakultetsgatan 1	2001	Örebro University/Byggnadsenheten	Örebro	8,518		
H	6	Bibliotek	Örebro University 1	Fakultetsgatan 1	1996	Örebro University/Byggnadsenheten	Örebro	6,800		
H	7	Musikhögskola	Örebro University 1	Fakultetsgatan 1	2004	Örebro University/Byggnadsenheten	Örebro	9,225		
H	7	Bilbergska	Örebro University 1	Fakultetsgatan 1	2008	Örebro University/Byggnadsenheten	Örebro	5,402		
H	8	Entrehuset	Örebro University 1	Fakultetsgatan 1	1998	Örebro University/Byggnadsenheten	Örebro	4,771		
H	8	Kårhuset	Örebro University 1	Fakultetsgatan 1	1990	Örebro University/Byggnadsenheten	Örebro	1,382		
	0	Måltidens Hus	Grythyttan 6:419	Sörålgsvägen 4	1993	Örebro University/Byggnadsenheten	Grythyttan	3,116		30,093
	0	Kårhuset	Grythyttan 6:419	Sörålgsvägen 1	1993	Örebro University/Byggnadsenheten	Grythyttan	1,679		
	0	Hälsans Hus	Grythyttan 6:419	Carl Jans väg, 712 60 Grythyttan	-	Örebro University/Byggnadsenheten	Grythyttan	970	775	
I	1	Kåkenhus	Kåkenhus 11	Bredgatan 33	1830	Linköping University	Norrköping	19,079		7,623
I	2	Täppan	Täppan 23	Bredgatan 34	1999	Linköping University	Norrköping	16,274		4,343
I	3	Kopparhammaren	Kopparhammaren 6	Kungsgatan 52	1891	Linköping University	Norrköping	2,527		2,058

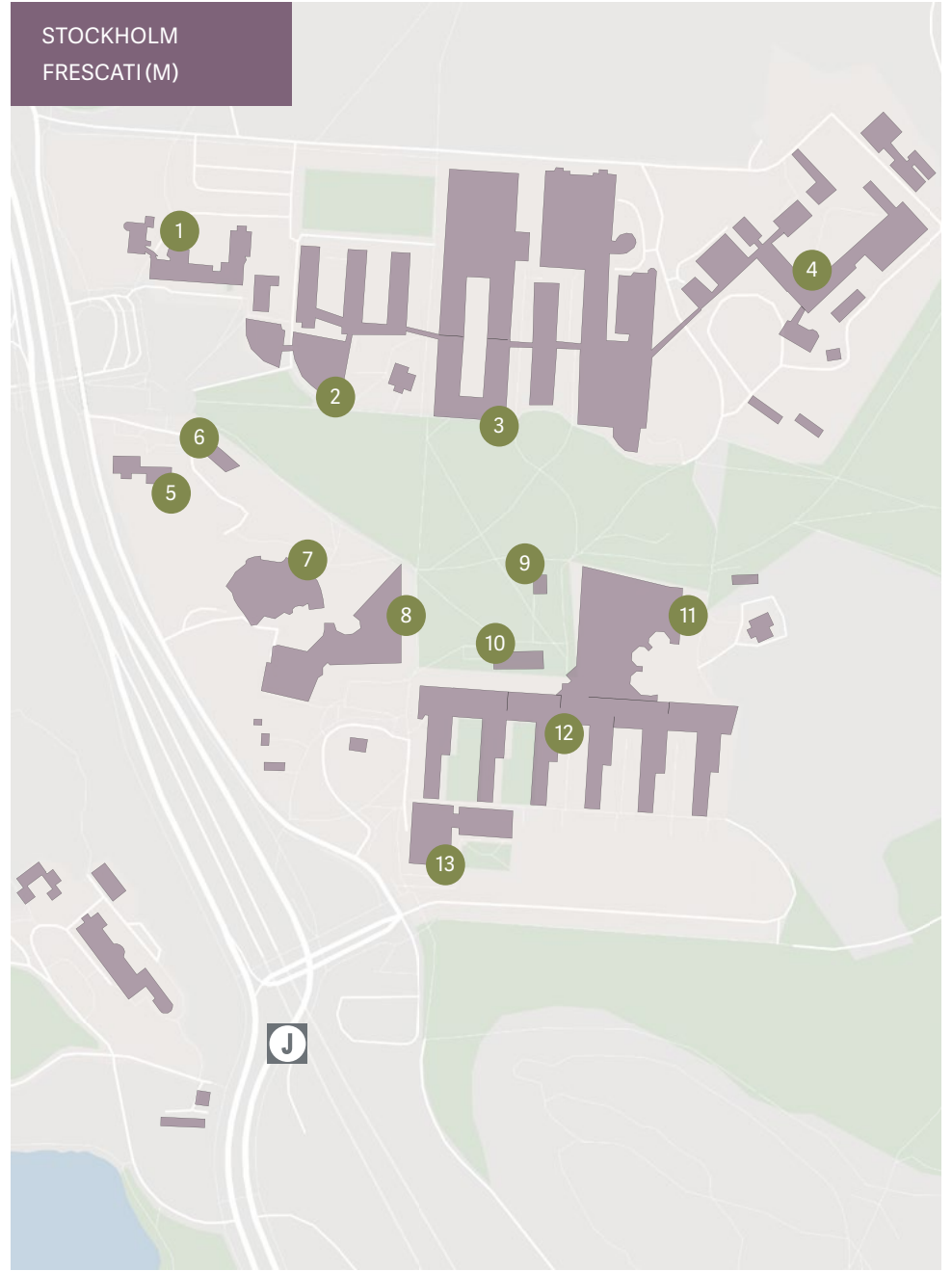
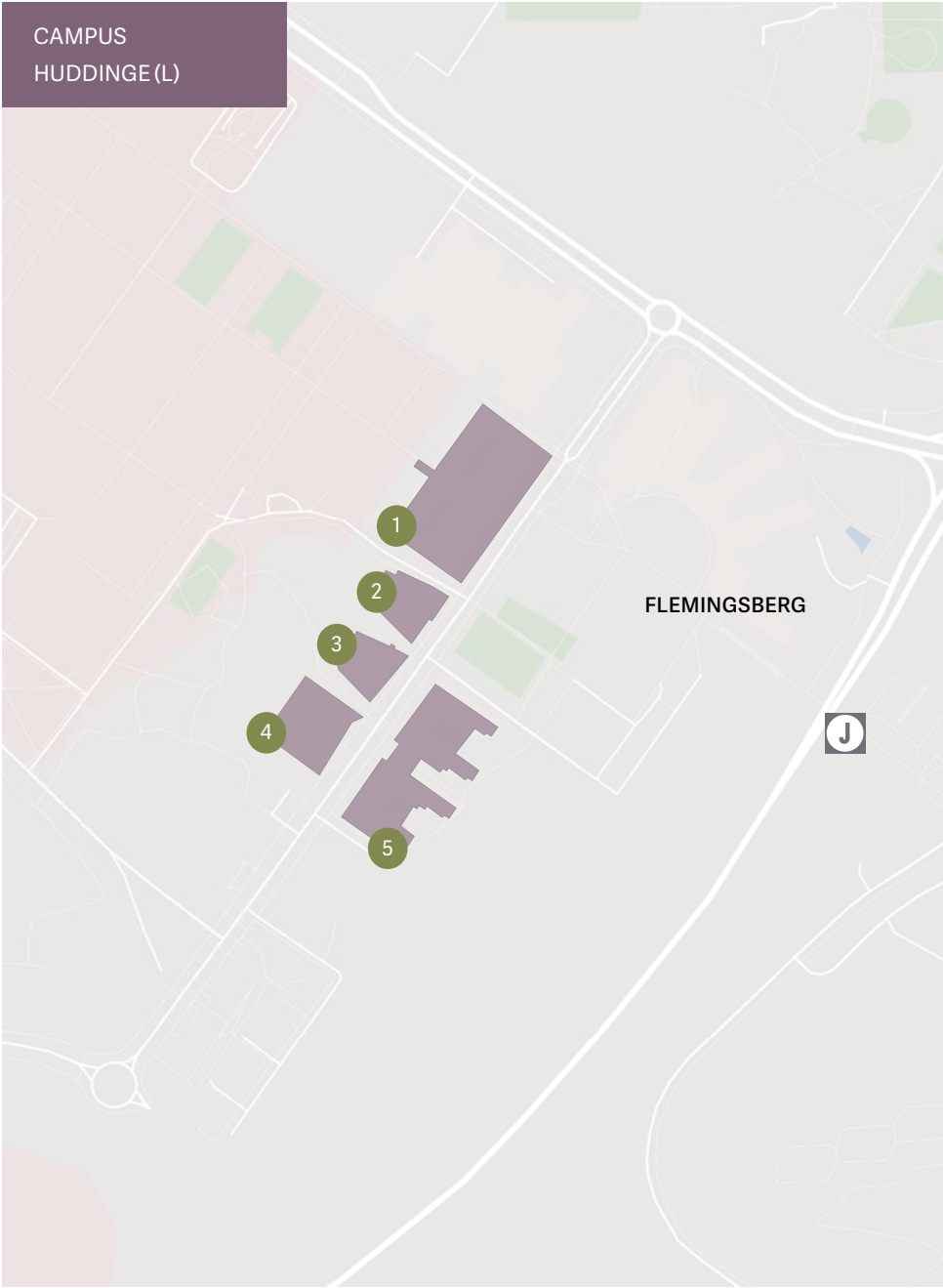


MAP	REFERENCE NO.	PROPERTY NAME	PROPERTY DESIGNATION	ADDRESS	YEAR OF CONSTRUCTION	PRINCIPAL CUSTOMER	LOCATION	RENTABLE FLOOR SPACE, TOTAL, M ²	VACANT	LAND AREA, M ²
J	1	Botanicum	Norra Djurgården 1:46	Lilla Frescativägen 7	1973	Vacant	Stockholm	8,731	5,866	18,255
J	2	Skogis	Norra Djurgården 1:45	Frescati Hagväg 10	1954	Vacant	Stockholm	6,159	6,211	53,364
J	2	Remus	Norra Djurgården 1:45	Frescati Hagväg 14	1944	Vacant	Stockholm	2,811	2,811	
J	2	Hagen 4	Norra Djurgården 1:45	Frescati Hagväg 16B	1969	Vacant	Stockholm	3,540	3,540	
J	2	Fytotronen	Norra Djurgården 1:45	Frescati Hagväg 9	1965	Vacant	Stockholm	1,011		
J	3	Kräftriket 1	Norra Djurgården 1:44	Kräftriket 1A	1911	Vacant	Stockholm	315		70,540
J	3	Kräftriket 2	Norra Djurgården 1:44	Kräftriket 2A-C	1911	Vacant	Stockholm	7,419	7,758	
J	3	Kräftriket 4	Norra Djurgården 1:44	Kräftriket 4 A-B	1911	Vacant	Stockholm	2,137	2,046	
J	3	Kräftriket 5	Norra Djurgården 1:44	Kräftriket 5A-B	1911	Vacant	Stockholm	2,440	2,440	
J	3	Kräftriket 6	Norra Djurgården 1:44	Kräftriket 6A-B	1911	Vacant	Stockholm	2,611	2,611	
J	3	Kräftriket 7	Norra Djurgården 1:44	Kräftriket 7A-C	1911	Stockholm University	Stockholm	1,239	21	
J	3	Värdshuset	Norra Djurgården 1:44	Kräftriket 9A-C	1911	Restaurang Kräftan AB	Stockholm	716		
J	3	Kontorsbyggnad	Norra Djurgården 1:44	Kräftriket 13	1970	Vacant	Stockholm	632	303	
J	3	Kontorsbyggnad	Norra Djurgården 1:44	Kräftriket 16A-D	1944	Akademiska Hus Stockholm AB, Projekt & f	Stockholm	1,657		
J	3	Butik & garagebyggnad	Norra Djurgården 1:44	Kräftriket 14A	1930	Pärlans konfektyr AB	Stockholm	215	21	
J	3	Naprapathögskolan	Norra Djurgården 1:44	Kräftriket 24A-C	1952	Midbacken AB	Stockholm	3,198	1,245	
J	3	Orientalen	Norra Djurgården 1:44	Kräftriket 19A-B	1957	Vacant	Stockholm	1,592	1,206	
J	3	Centralvätt	Norra Djurgården 1:44	Kräftriket 11A	1911	Vacant	Stockholm	499	125	
J	4	Albano - Hus 1	Kattrumpstullen 7		2022	Stockholm University	Stockholm	14,543		10,564
J	4	Albano - Hus 2	Kattrumpstullen 8	Albano	2021	Stockholm University	Stockholm	21,070		26,292
J	4	Albano - Hus 4	Kattrumpstullen 8	Albano	2021	Stockholm University	Stockholm	18,256		
J	4	Teknikhöjden	Teknikhöjden 1	Greta Arwidssons väg 21	2017	Svenska Bostäder AB	Stockholm	0		3,836
J	6	Spökslottet	Kungstenen 4	Drottninggatan 116	1700	Stockholm University	Stockholm	1,347		1,211
J	7	Kungliga Musikhögskolan	Svea Artilleri 12	Valhallavägen 105	2016	Royal College of Music in Stockholm	Stockholm	16,928		16,812

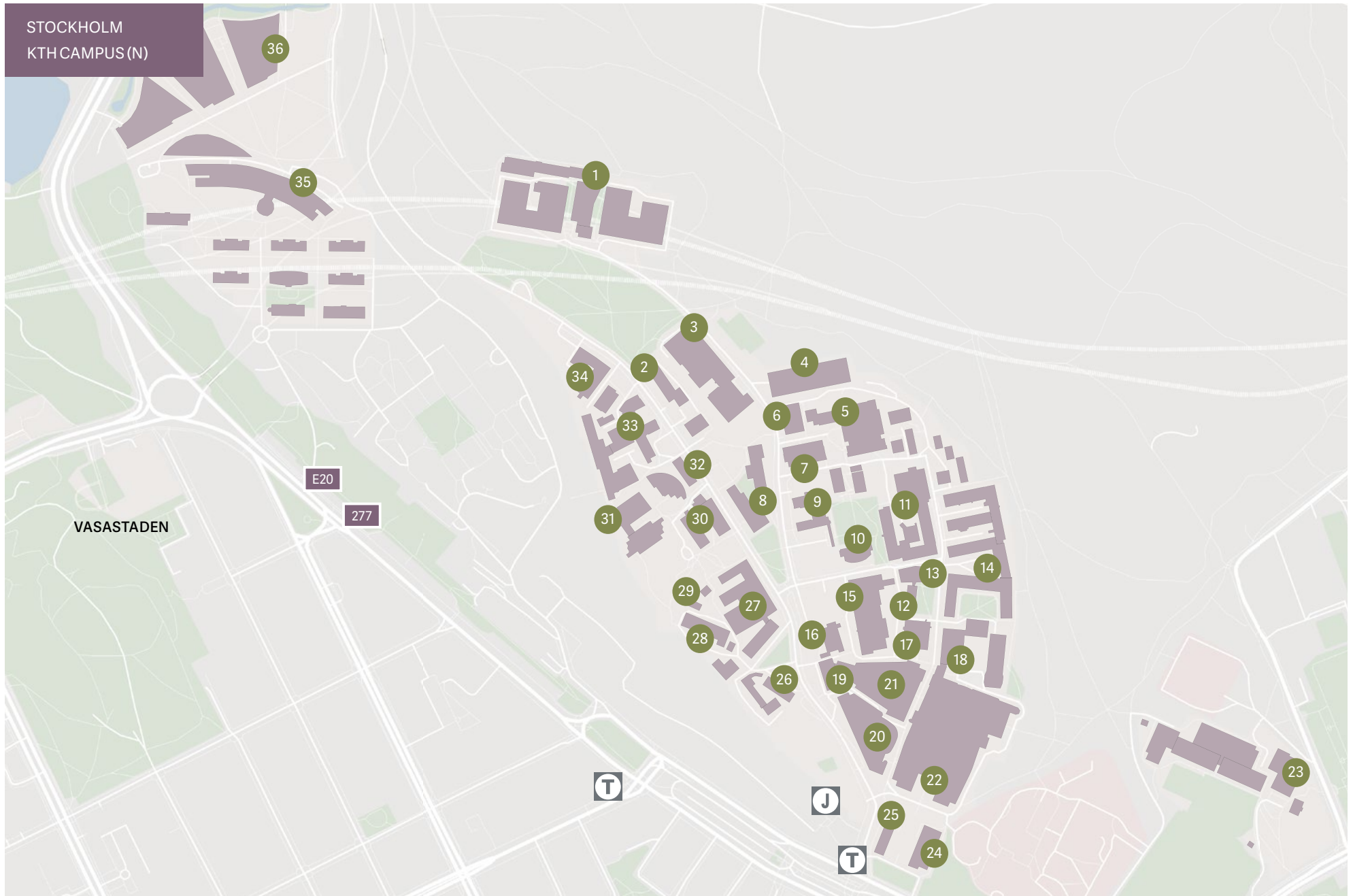
CAMPUS SOLNA (K)



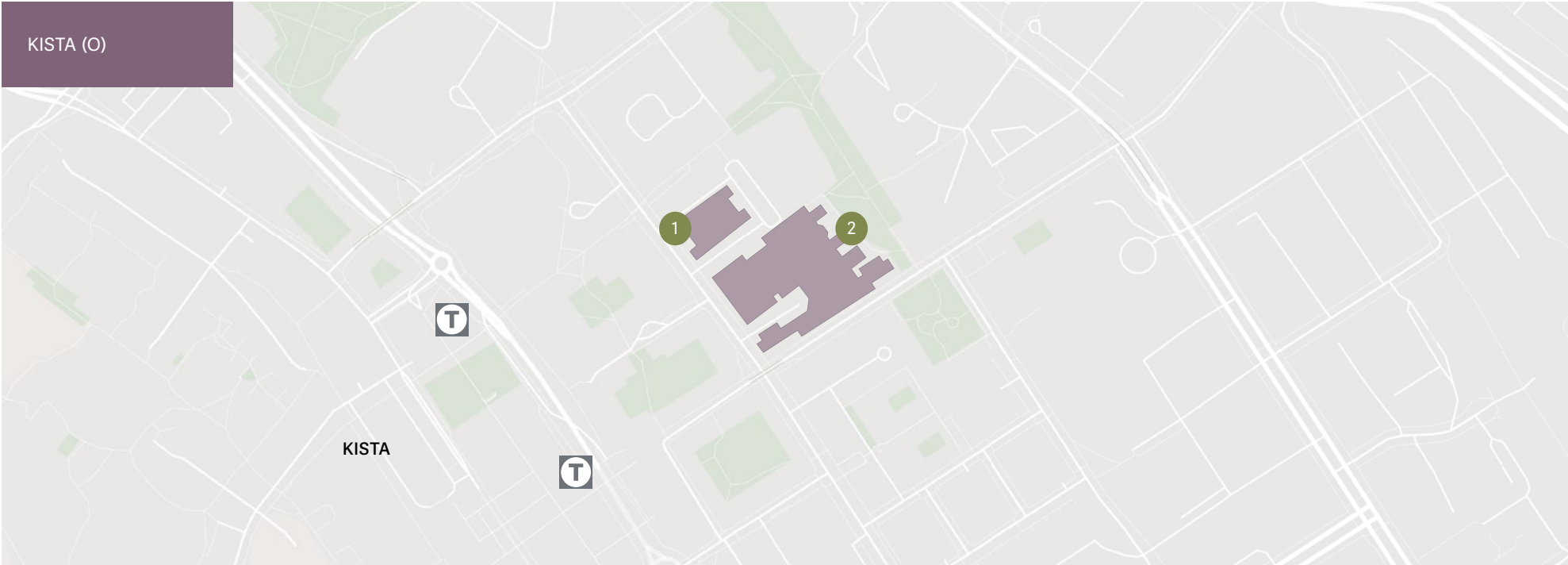
MAP	REFERENCE NO.	PROPERTY NAME	PROPERTY DESIGNATION	ADDRESS	YEAR OF CONSTRUCTION	PRINCIPAL CUSTOMER	LOCATION	RENTABLE FLOOR SPACE, TOTAL, M ²	VACANT	LAND AREA, M ²
K	1	Hagaskolan	Haga 4:35	Fogdevreten 2 A-D	1942	Skandinaviska Kiropraktorhögskolans Klinik AB	Solna	2,597	434	
K	2	KI Science Park	Saknas	Tomtebodavägen 23a		Karolinska Institutet	Solna	24,897		
K	3	FOHM	Haga 4:35	Nobelsväg 23	2000	Folkhälsomyndigheten	Solna	1,067		
K	4	FOHM	Haga 4:35	Nobels väg 21		Folkhälsomyndigheten	Solna	2,979		
K	5	FOHM	Haga 4:35	Nobels väg 18		Folkhälsomyndigheten	Solna	6,464		
K	6	Widerströmska huset	Haga 4:35	Solna	2012	Karolinska Institutet	Solna	14,743		
K	7	Biomedicum	Haga 4:35	Solnavägen 9, 171 65 Solna (FO Karolinska, Campus Solna)	2019	Karolinska Institutet	Solna	59,162		
K	8	Rättsmedicin	Haga 4:35	Retzius väg 5 & Nobels väg 15a		Rättsmedicinalverket	Solna	4,630	191	
K	9	Wargentinet	Haga 4:35	KI-området		Karolinska Institutet	Solna	8,151		
K	10	KI Friskvård	Haga 4:35	Nobels väg 8		Vacant	Solna	2,027	2,095	
K	11	Aula Medica	Haga 4:35	KI	2013	Karolinska Institutet	Solna	9,958		
K	12	Gammalgården	Haga 4:35	Nobels väg 2		Karolinska Institutet	Solna	347		
K	13	KI administration	Haga 4:35	Nobels väg 5		Karolinska Institutet	Solna	5,348		
K	14	Ludwiginstitutet	Haga 4:35	von Eulers väg 3	1987	Vacant	Solna	5,958	5,986	
K	15	Cgb Laboratoriet	Haga 4:35	Berzelius väg 35	2001	Bayer AB	Solna	4,399	834	
K	16	Cell & molekylärbiologi	Haga 4:35	Berzeliusväg 19b	1996	Karolinska Institutet	Solna	4,457	884	
K	17	Fysiologiska Institutionen	Haga 4:35	Berzelius väg 13		Vacant	Solna	7,932	5,647	
K	18	Inst för Tumörbiologi	Haga 4:35	Berzelius väg 14	1983	Akademiska Hus Stockholm AB, Projekt & f	Solna	1,948	640	
K	19	Astrid Fagreuslab.	Haga 4:35	Tomtebodavägen 2	2003	Karolinska Institutet	Solna	4,854		
K	21	Jernhusmark	Haga 4:35	Tomtebodavägen 3c		Vacant	Solna	697	350	
K	22	Parkeringshus	Haga 4:35	Tomtebodavägen 3 D	2016	-	Solna	14,623		
K	23	Berzeliuslaboratoriet	Haga 4:35	Huvudentré Berzelius väg 3. Kvällsentré till KIB Berzelius väg 7. Entré till Vinterträdgården Berzelius väg 9 och Retzius väg 20	1972	Karolinska Institutet	Solna	13,864		
K	24	Restaurang Jöns Jacob	Haga 4:35	Huvudentré Retzius väg 24, Leveransentré Retzius väg 22a	1978	Karolinska Institutet	Solna	3,003		
K	25	Farmakologiska Institutionen	Haga 4:35	Nanna Svartz väg 2	1950	A Working Lab	Solna	4,443		
K	26	IHCAR	Haga 4:35	Nobels väg 9, Retzius väg 13a, b		Ångspecialisten Ekerö AB	Solna	4,736		
K	27	Scheelelaboratoriet	Haga 4:35	MBB - Scheeles väg 2, IMM - Nobels väg 13, Samuelssonsalen - Tomtebodavägen 6	1997	Karolinska Institutet	Solna	19,385	359	
K	28	Inventum Lab	Haga 4:35	Retzius väg 8	2001	Pelago Bioscience AB	Solna	14,535	3,213	
K	29	P-hus Karolinska Söder	Haga 4:35	Tomtebodavägen 7-9	2003	Karolinska Institutet	Solna	4,958		
K	30	Tomteboda	Haga 4:35	Tomtebodavägen 17	2020	Vacant	Solna	11,534	10,644	



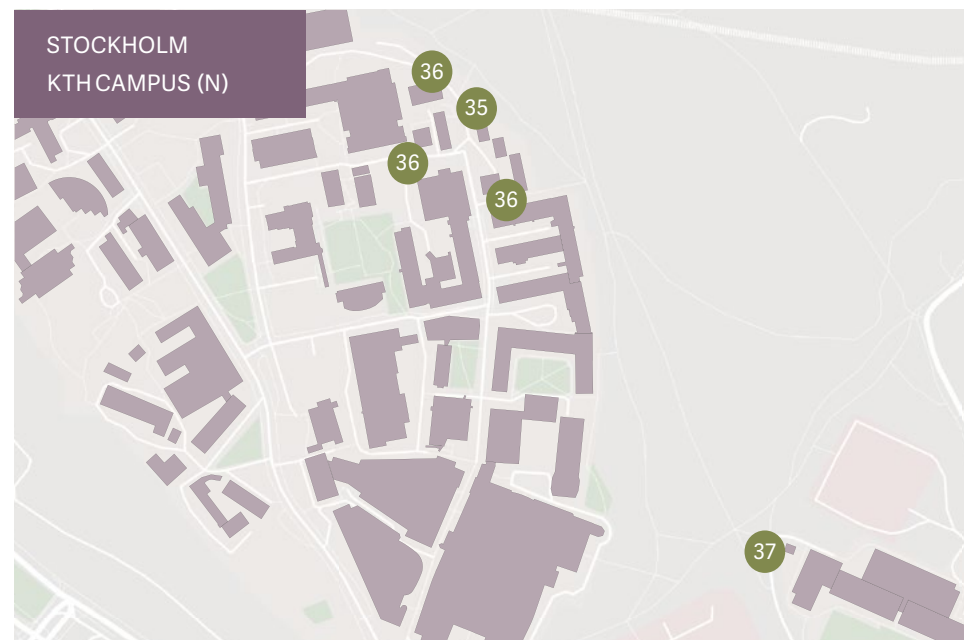
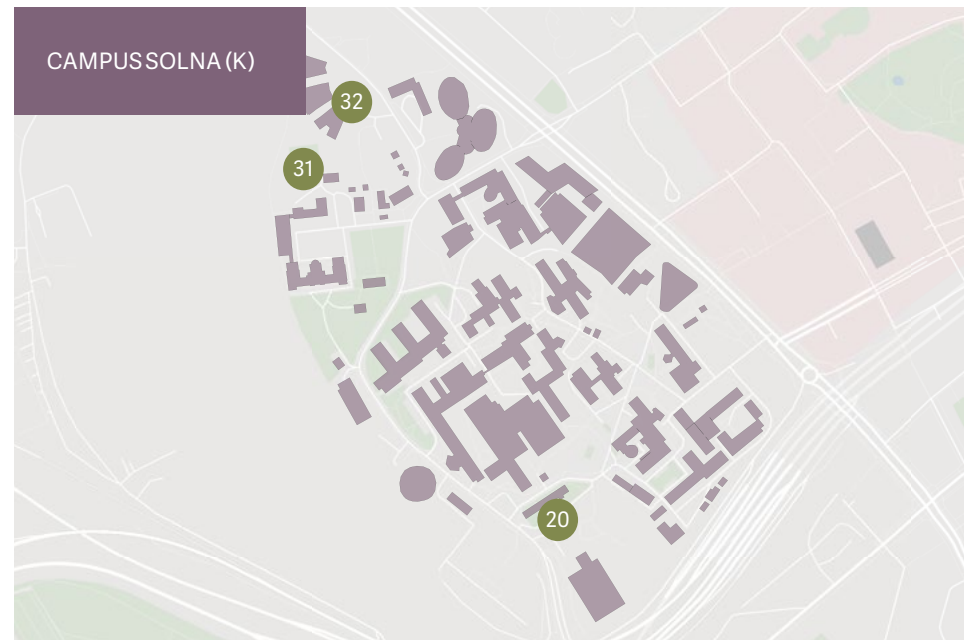
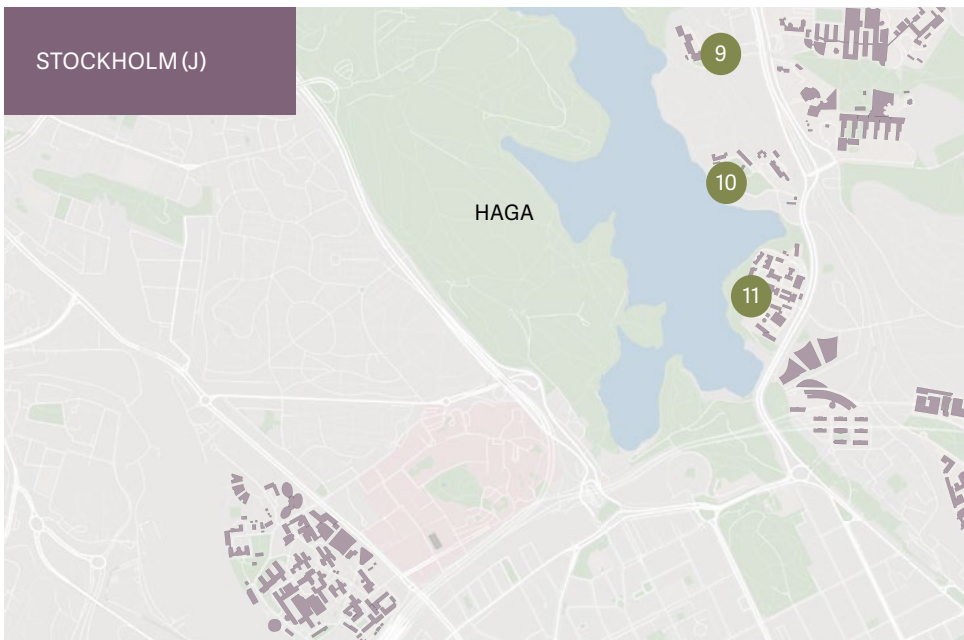
MAP	REFERENCE NO.	PROPERTY NAME	PROPERTY DESIGNATION	ADDRESS	YEAR OF CONSTRUCTION	PRINCIPAL CUSTOMER	LOCATION	RENTABLE FLOOR SPACE, TOTAL, M ²	VACANT	LAND AREA, M ²
L	1	KI-Syd Huvudbyggnad	Medicinaren 4	Alfred Nobels Allé 8		Karolinska Institutet	Huddinge	36,189		26,941
L	2	Bipontus	Medicinaren 4	Alfred Nobels Allé 10	1998	Karolinska Institutet	Huddinge	6,634		
L	3	Pontus	Medicinaren 4	Alfred Nobels Allé 12	1998	Södertörns högskola	Huddinge	5,922		
L	4	Tripontus	Medicinaren 4	Alfred Nobels Allé 14	2017	Södertörns högskola	Huddinge	5,376		
L	5	Zanderska huset	Embryot 1	Alfred Nobels Allé 23	2002	Karolinska Institutet	Huddinge	16,997		25,799
M	1	Manne Sieghbarnhusen	Norra Djurgården 1:48	Frescativägen 24A, 24B, 24C, 24D, 24E, 24F		Stockholm University	Stockholm	6,354		
M	2	Geovetenskapens hus	Norra Djurgården 1:48	Svante Arrhenius väg 6A, 6B, 6C, 8, 12, 14	1997	Stockholm University	Stockholm	18,661		
M	3	Arrheniuslab.	Norra Djurgården 1:48	Svante Arrhenius väg 16A, 16B, 16E, 16F	1996	Stockholm University	Stockholm	61,389		
M	4	Frescatibackehuset	Norra Djurgården 1:48	Svante Arrhenius väg 19A	1971	Stockholm University	Stockholm	8,394	1,754	
M	5	Nobelhusen	Norra Djurgården 1:48	Frescativägen 14A, 14B		Stockholm University	Stockholm	1,253		
M	6	Picnic Restaurang	Norra Djurgården 1:48	Frescativägen 18		Restaurang Universitetet AB	Stockholm	301		
M	7	Aula Magna	Norra Djurgården 1:48	Frescativägen 6, Universitetsvägen 11	1997	Stockholm University	Stockholm	6,199		
M	8	Allhuset Lantis	Norra Djurgården 1:48	Universitetsvägen 9, 9A/ Frescativägen 8, 10 (Gods/Distr.) Universitetsvägen 7 (Lantis)	1994	Stockholm University	Stockholm	8,809	175	293,242
M	9	Vaktm.bost Skära Villan	Norra Djurgården 1:48	Universitetsvägen 5	1907	Stockholm University	Stockholm	1,337		
M	10	Rektorsämb. Bloms hus	Norra Djurgården 1:48	Universitetsvägen 16	1850	Stockholm University	Stockholm	1,315		
M	11	Universitetsbibliotek	Norra Djurgården 1:48	Svante Arrhenius väg 28, Universitetsvägen 14D, 14E, 14F	1982	Stockholm University	Stockholm	21,695		
M	12	Södra Huset	Norra Djurgården 1:48	Universitetsvägen 10A, 12, 14A	1971	Stockholm University	Stockholm	53,497		
M	13	Studenthuset	Norra Djurgården 1:48	Frescativägen 2A-F	2014	Stockholm University	Stockholm	5,195		
		Askölaboratoriet	Askö 1:4	Trosa skärgård		Stockholm University	Trosa	2,162		407,486



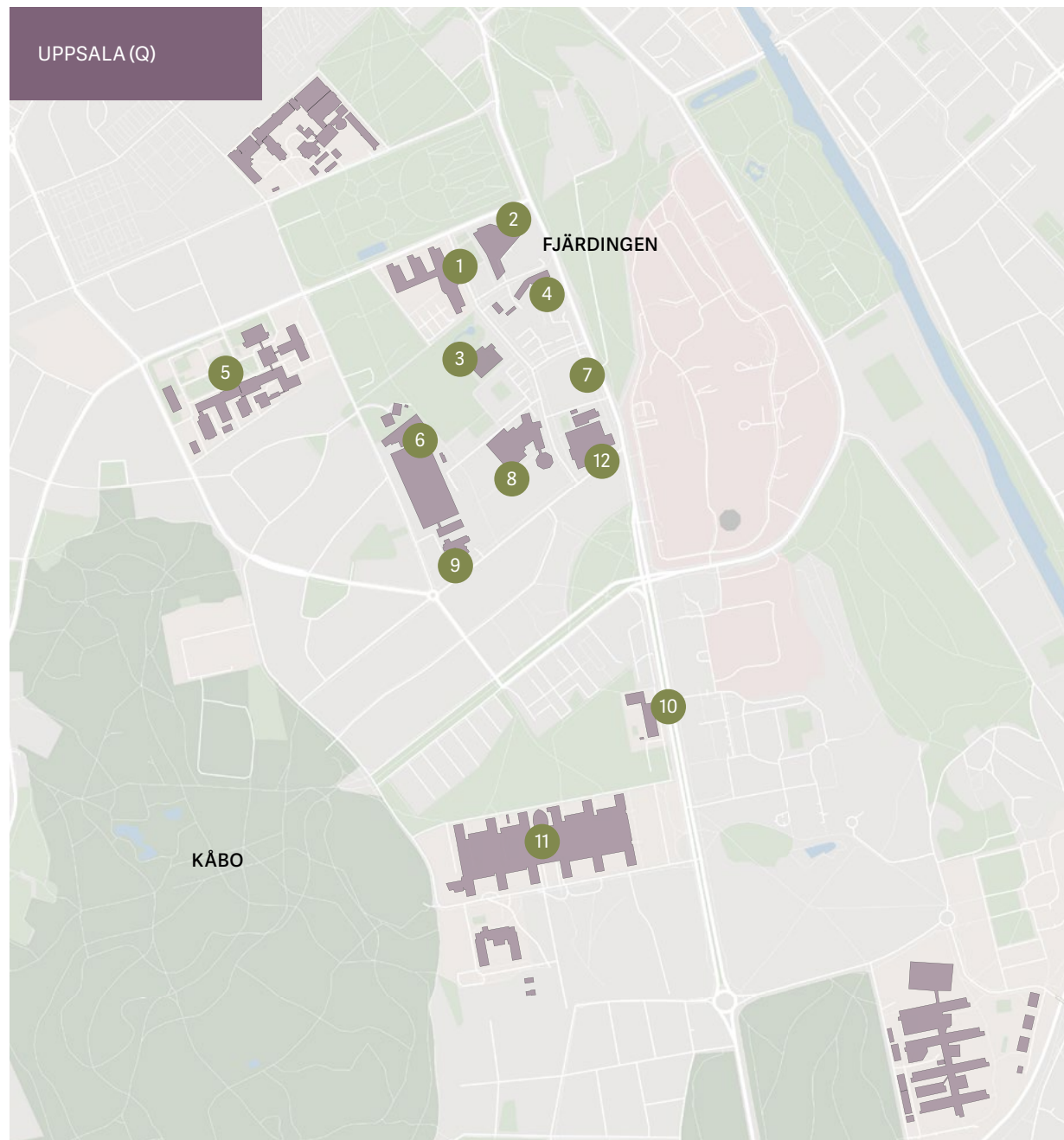
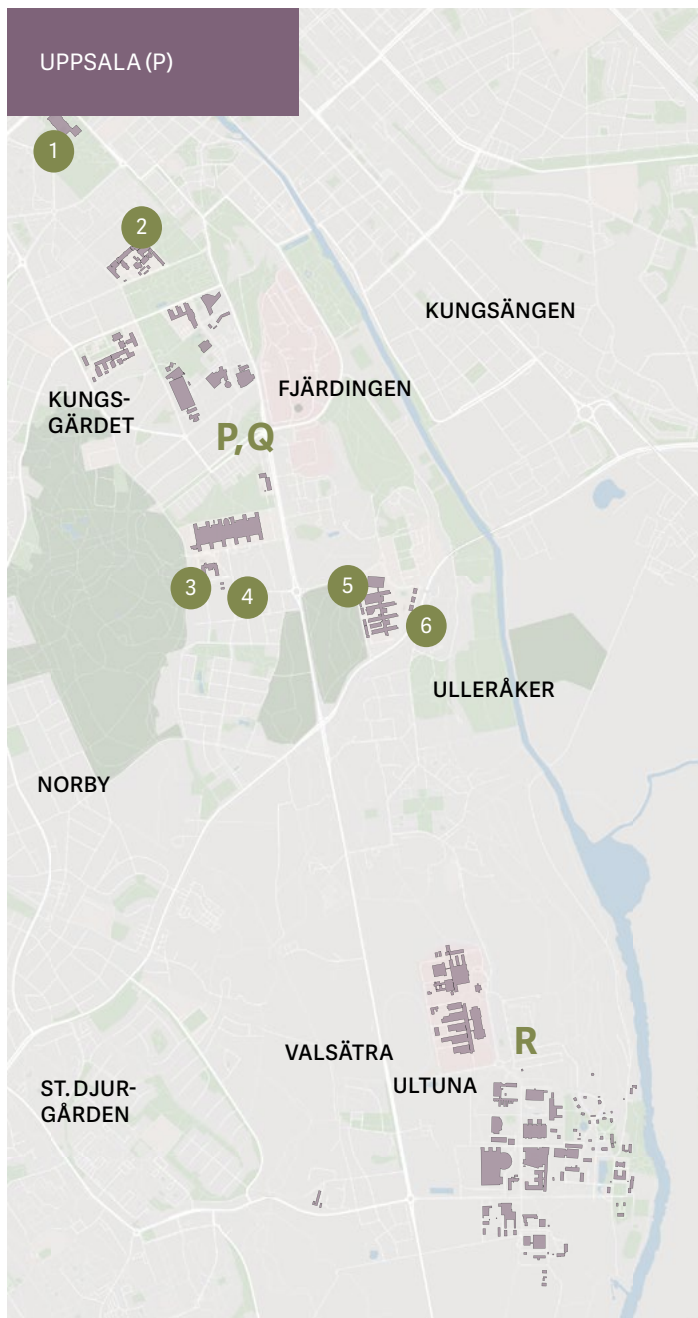
OMAP	REFERENCE NO.	PROPERTY NAME	PROPERTY DESIGNATION	ADDRESS	YEAR OF CONSTRUCTION	PRINCIPAL CUSTOMER	LOCATION	RENTABLE FLOOR SPACE, TOTAL, M ²	VACANT	LAND AREA, M ²
N	1	KTH & DOCH	Maskiningenjören 1	Brinellvägen 64	1999	Royal Institute of Technology	Stockholm	24,767	1,420	121,915
N	2	Byggnad för KTH	Norra Djurgården 1:49	Drottning Kristinas väg 48	1947	Royal Institute of Technology	Stockholm	4,303		
N	3	Bergsvetenskap	Norra Djurgården 1:49	Brinellvägen 23	1967	Royal Institute of Technology	Stockholm	10,829		
N	4	Dans- och Cirkushögskolan	Norra Djurgården 1:49	Brinellvägen 30-36	1972	Exeger Operations AB	Stockholm	7,139	321	
N	5	Väg- & vatten	Norra Djurgården 1:49	Teknikringen 72-76	1957	Royal Institute of Technology	Stockholm	9,229		
N	6	Undervisningshuset	Norra Djurgården 1:49	Brinellvägen 26	2016	Royal Institute of Technology	Stockholm	2,317		
N	7	Byggkonstruktion	Norra Djurgården 1:49	Teknikringen 78	1957	Royal Institute of Technology	Stockholm	3,591		
N	8	Lantmäteriet	Norra Djurgården 1:49	Drottning Kristinas väg 30	1958	The Swedish Defence University	Stockholm	7,367		
N	9	KTH Huset	Röda Korset 1	Brinellvägen 8	1927	Royal Institute of Technology	Stockholm	6,419		15,531
N	10	KTH-huset östra flygeln	Röda Korset 1	Teknikringen 1	1927	Royal Institute of Technology	Stockholm	3,777		
N	11	KTH / Operahögskolan	Norra Djurgården 1:49	Teknikringen 31-35	1953	Royal Institute of Technology	Stockholm	11,719		
N	12	Trafikstudier	Norra Djurgården 1:49	Teknikringen 10A	1931	Royal Institute of Technology	Stockholm	1,277		
N	13	Byggnad för ABE-skolan	Norra Djurgården 1:49	Teknikringen	2017	Royal Institute of Technology	Stockholm	3,987		
N	14	Byggnad för Kemi	Norra Djurgården 1:49	Teknikringen 56-58	1985	Royal Institute of Technology	Stockholm	19,613		
N	15	Farkostteknik	Norra Djurgården 1:49	Teknikringen 8	1960	Royal Institute of Technology	Stockholm	10,213		
N	16	Rest System & Bror	Norra Djurgården 1:49	Drottning Kristinas väg 22-24	1964	Festvåningen Muren AB	Stockholm	903		
N	17	Teknisk fysik	Norra Djurgården 1:49	Teknikringen 14	1962	Royal Institute of Technology	Stockholm	4,307		
N	18	Sing Sing	Norra Djurgården 1:49	Lindstedtsvägen 30	1948	Royal Institute of Technology	Stockholm	10,799		
N	19	Värme- och kraft	Norra Djurgården 1:49	Drottning Kristinas väg 14-18	1952	-	Stockholm	163		
N	20	KTH Entré och Arkitektur	Norra Djurgården 1:49	Drottning Kristinas väg 4-8	1943	Royal Institute of Technology	Stockholm	10,305		
N	21	KTH Bibliotek	Norra Djurgården 1:49	Osquars backe 31	1917	Royal Institute of Technology	Stockholm	9,391		
N	22	KTH huvudbyggnad	Norra Djurgården 1:49	Lindstedtvägen, Osquars backe	1917	Royal Institute of Technology	Stockholm	22,109		
N	23	GIH	Idrottshögskolan 1	Drottning Sofias väg 20	1967	Gymnastik och Idrottshögskolan	Stockholm	14,555		256,240
N	24	IVL	Norra Djurgården 1:49	Valhallavägen 81	1930	IVL Svenska Miljöinstitutet AB	Stockholm	3,377		
N	25	Innovationshuset	Norra Djurgården 1:49	Valhallavägen 79	1935	Royal Institute of Technology	Stockholm	2,824		159,220
N	26	Huvudbyggnad	Forskningen 1	Drottning Kristinas väg 25	1943	Försvarshögskolan	Stockholm	2,465		
N	27	Försvarshögskolan	Forskningen 1	Drottning Kristinas v. 37	2005	Försvarshögskolan	Stockholm	16,366		59,157
N	28	Provningsanstalt	Forskningen 1	Drottning Kristinas väg 33	2006	Försvarshögskolan	Stockholm	2,845		
N	29	Fd Hovjägarbostället	Forskningen 1	Drottning Kristinas väg 41	1886	Shortcut Labs AB	Stockholm	194		
N	30	Ytkemiska Inst.	Forskningen 1	Drottning Kristinas väg 51	1954	RISE AB	Stockholm	6,685	0	
N	31	Q-husen	Forskningen 1	Malvinas väg 10-12	1991	Royal Institute of Technology	Stockholm	13,588		
N	32	Things	Forskningen 1	Drottning Kristinas väg 53	1958	The Innovation Growhouse Stockhom AB	Stockholm	1,726		
N	33	Huvudbyggnad STFI	Forskningen 1	Drottning Kristinas väg 55-63	1943	RISE Innventia AB	Stockholm	14,465		
N	34	Träteck	Forskningen 1	Drottning Kristinas väg 65-67	1946	Royal Institute of Technology	Stockholm	3,005		
N	35	Albanova	Kattrumpstullen 1	Roslagstullsbacken 29	2003	Royal Institute of Technology	Stockholm	34,403	1,640	52,023
N	36	Albano - Hus 3	Kattrumpstullen 10	Hannes Alvéns väg 12	2020	Royal Institute of Technology	Stockholm	7,931		2,971



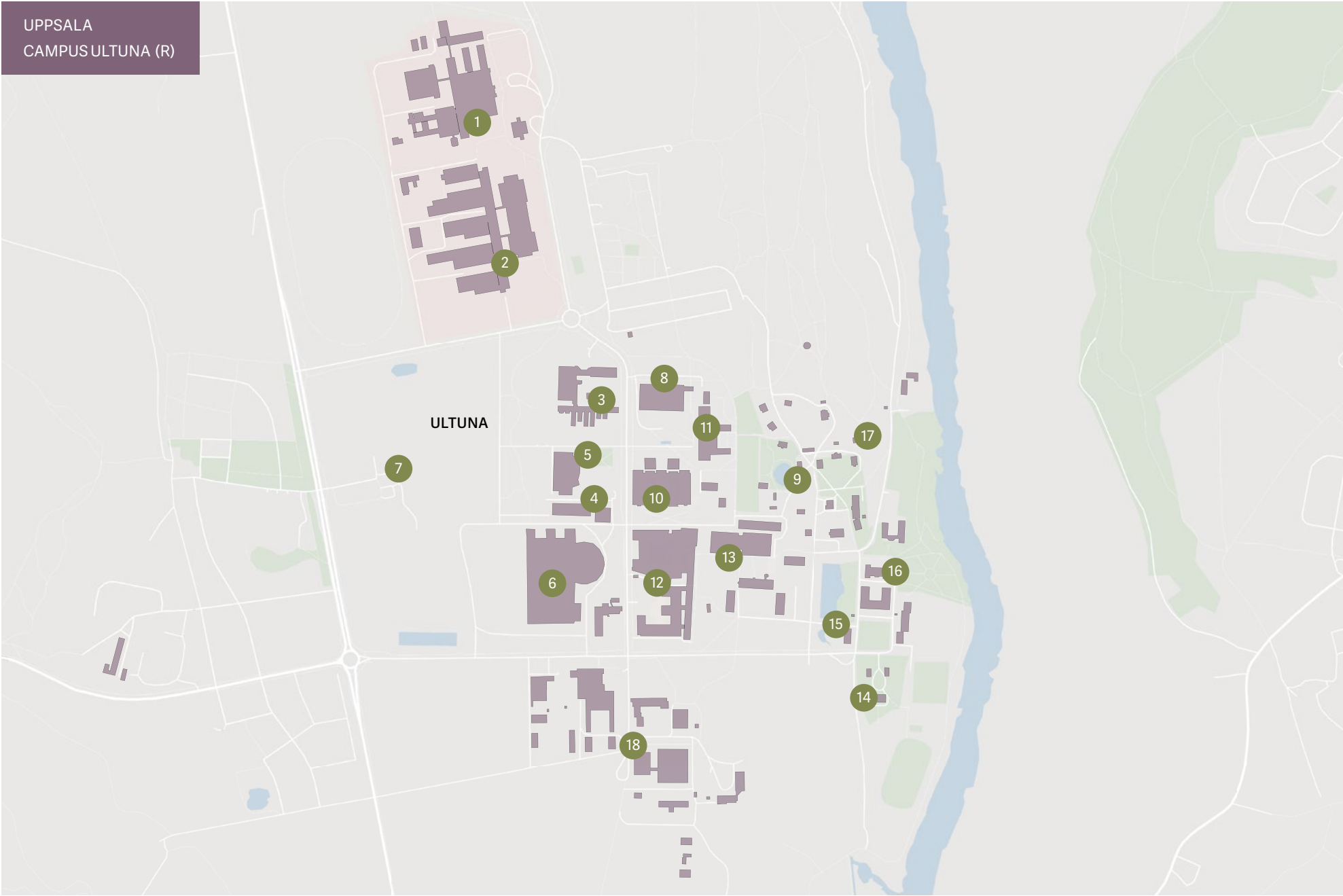
MAP	REFERENCE NO.	PROPERTY NAME	PROPERTY DESIGNATION	ADDRESS	YEAR OF CONSTRUCTION	PRINCIPAL CUSTOMER	LOCATION	RENTABLE FLOOR SPACE, TOTAL, M ²	VACANT	LAND AREA, M ²
O	1	Electrum 3	Keflavik 2	Isafjordsgatan 28	1998	RISE KIMAB AB	Kista	16,108	541	
O	2	Electrum 1	Keflavik 2	Isafjordsgatan 18-26, Kistagången 14-16	1987	Royal Institute of Technology	Kista	46,159	5,135	22,929



MAP	REFERENCE NO.	PROPERTY NAME	PROPERTY DESIGNATION	ADDRESS	YEAR OF CONSTRUCTION	PRINCIPAL CUSTOMER	LOCATION	RENTABLE FLOOR SPACE, TOTAL, M ²	VACANT	LAND AREA, M ²
STUDENT HOUSING										
J	9	Trädgårdsmästarbostaden	Norra Djurgården 1:46	Lilla Frescativägen 5		Vacant	Stockholm	96	88	
J	10	Callisto	Norra Djurgården 1:44	Kräftriket 20	1944	Private individual	Stockholm	197		
J	10	Elevhemmet	Norra Djurgården 1:45	Frescati Hagväg 12	1948	Vacant	Stockholm	721	721	
J	10	Trädgårdsvillan	Norra Djurgården 1:45	Frescati Hagväg 7	1800	Stockholm University	Stockholm	216		
J	10	Grindstugan	Norra Djurgården 1:45	Frescati Hagväg 6	1916	Stockholm University	Stockholm	183		
J	10	Galatea	Norra Djurgården 1:45	Frescati Hagväg 4	1948	Stockholm University	Stockholm	289		
J	11	Hovbeslag	Norra Djurgården 1:44	Kräftriket 8 A,B,C	1911	Vacant	Stockholm	1,850	1,020	
K	20	Falcon	Haga 4:35	Berzeliusväg 2a-g	1949	KI Housing AB	Solna	661		
K	31	Sputnik	Haga 4:35	Granits väg 6	1906	Stockholms läns sjukvårdsområde/SLL	Solna	344		
K	32	KI Residence Solna	Haga 4:35	Fogdevreten 11	2021	Karolinska Institutet AB	Solna	10,528		
		MTC Mikrobiologi,Tumör och Cellbiologi	Haga 4:35	Nobels väg 16	1993	Karolinska Institutet	Solna	6,498	229	
		Undercentral CMB Mfi	Haga 4:35	Berzelius väg 18	1996	Akademiska Hus Stockholm AB, Projekt & f	Solna	163		
M	14	Konsulentvillan	Norra Djurgården 1:48	Svante Arrhenius väg 21E	1920	Stockholm University	Stockholm	166		
M	15	Luna	Norra Djurgården 1:48	Svante Arrhenius väg 21C	1943	Stockholm University	Stockholm	199		
M	16	Larissa	Norra Djurgården 1:48	Svante Arrhenius väg 21D	1949	Private individual	Stockholm	124		
N	35	Draconis 7-10	Norra Djurgården 1:49	Teknikringen 60 och62	1947	Private individual	Stockholm	2,263		
N	36	Draconis 1-6	Norra Djurgården 1:49	Teknikringen 58A	2018	Royal Institute of Technology	Stockholm	8,996		
N	37	Odessa	Idrottshögskolan 1	Drottning Sofias väg 20		Private individual	Stockholm	81		
TOTAL GREATER STOCKHOLM								1,055,242	80,525	1,644,328

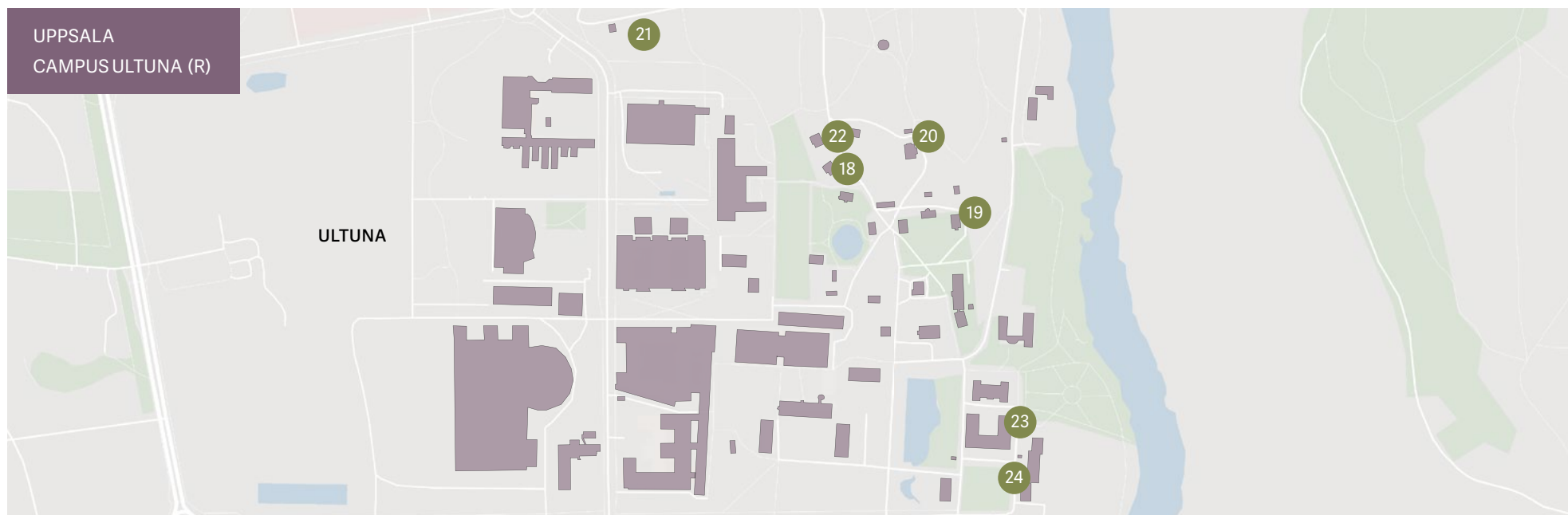


MAP	REFERENCE NO.	PROPERTY NAME	PROPERTY DESIGNATION	ADDRESS	YEAR OF CONSTRUCTION	PRINCIPAL CUSTOMER	LOCATION	RENTABLE FLOOR SPACE, TOTAL, M ²	VACANT	LAND AREA, M ²
P	1	Ekonomikum	Luthagen 62:7	Kyrkogårdsgatan 10	1975	Uppsala University	Uppsala	21,841		43,620
P	2	Engelska Parken 1	Kåbo 14:3	Thunbergsvägen 3	2017	Uppsala University	Uppsala	18,203		34,191
P	2	Engelska Parken 2	Kåbo 14:3	Thunbergsvägen 3 H	2003	Uppsala University	Uppsala	11,066		
P	2	Engelska Parken 3	Kåbo 14:3	Thunbergsvägen 5 A	1986	Uppsala University	Uppsala	3,971		
P	2	Engelska Parken 4	Kåbo 14:3	Thunbergsvägen 3 L	1970	Uppsala University	Uppsala	9,722	449	
P	3	Rosendalsgymnasiet	Kåbo 1:20	Husargatan 8	1976	Uppsala Kommun	Uppsala	9,054		
P	4	Fyrkanten	Kåbo 1:20	Används ej		Vacant	Uppsala	518	518	
P	5	Ångströmlab	Kronåsen 7:1	Lägerhyddsvägen	2019	Uppsala University	Uppsala	74,091		82,442
P	5	Ångström lab 2	Kronåsen 7:1	Lägerhyddsvägen 1	2013	Uppsala University	Uppsala	1,142		
P	6	ITC 4	Kronåsen 7:1	Lägerhyddsvägen 3	1879	Uppsala University	Uppsala	1,975		0
Q	1	Blåsenhus 1	Kåbo 5:1	von Kraemers allé 1	2009	Uppsala University	Uppsala	20,734		141,054
Q	2	Segerstedthuset	Kåbo 5:1	Dag Hammarskjöldsväg 7	2017	Uppsala University	Uppsala	17,421		
Q	3	Idrottshuset	Kåbo 5:1	von Kraemers allé 5	2009	Uppsala University	Uppsala	2,985		
Q	4	Lugnet	Kåbo 5:1	von Kraemers Allé 10	1965	Vacant	Uppsala	366		0
Q	4	Stora Lugnet	Kåbo 5:4	Dag Hammarskjöldsväg 11 A och B	1955	Kåbohälsan / Peter Skoghagen AB	Uppsala	2,102	367	4,090
Q	5	EBC 1, Hus 1, 14, 16	Kåbo 34:12	Norbyvägen 16	1999	Uppsala University	Uppsala	7,622		48,848
Q	5	EBC 2, Hus 15	Kåbo 34:12	Norbyvägen 14	1999	Uppsala University	Uppsala	2,401		
Q	5	EBC 4, Hus 5-7, 11-12, 17-18	Kåbo 34:12	Norbyvägen 18B	1999	Uppsala University	Uppsala	14,513	758	
Q	5	EBC 5, Hus 9	Kåbo 34:12	Norbyvägen 22	1933	Uppsala University	Uppsala	2,731		
Q	5	EBC 7, Hus 20	Kåbo 34:12	Norbyvägen 18E	2009	Uppsala University	Uppsala	2,405		
Q	6	Geocentrum	Kåbo 5:1	Villavägen 16	1997	Uppsala University	Uppsala	18,874	777	
Q	6	Västra Lugnet	Kåbo 5:1	Villavägen 14		Vacant	Uppsala	1,736	1,127	
Q	7	Kunskapsskolan Norra	Kåbo 5:1	Dag Hammarskjöldsväg 21	1967	Kunskapsskolan i Sverige AB	Uppsala	2,896		
Q	8	Arkivcentrum	Kåbo 5:1	von Kraemers allé 19	1953	Riksarkivet	Uppsala	13,503	430	
Q	9	Artillerigatan	Kåbo 5:1	Artillerigatan 7	2003	Akademiska Hus Uppsala AB	Uppsala	2,237		
Q	10	Magistern	Kåbo 1:10	Dag Hammarskjöldsväg 31	1943	Kunskapsskolan i Sverige AB	Uppsala	4,265		
Q	11	BMC	Kåbo 1:10	Husargatan 3	1997	Uppsala University	Uppsala	81,664		91,202
Q	12	Skandionkliniken	Kåbo 5:9	von Kraemers allé 26	2014	Kommunalförb. Avancerad Strålbehandling	Uppsala	10,169		6,115

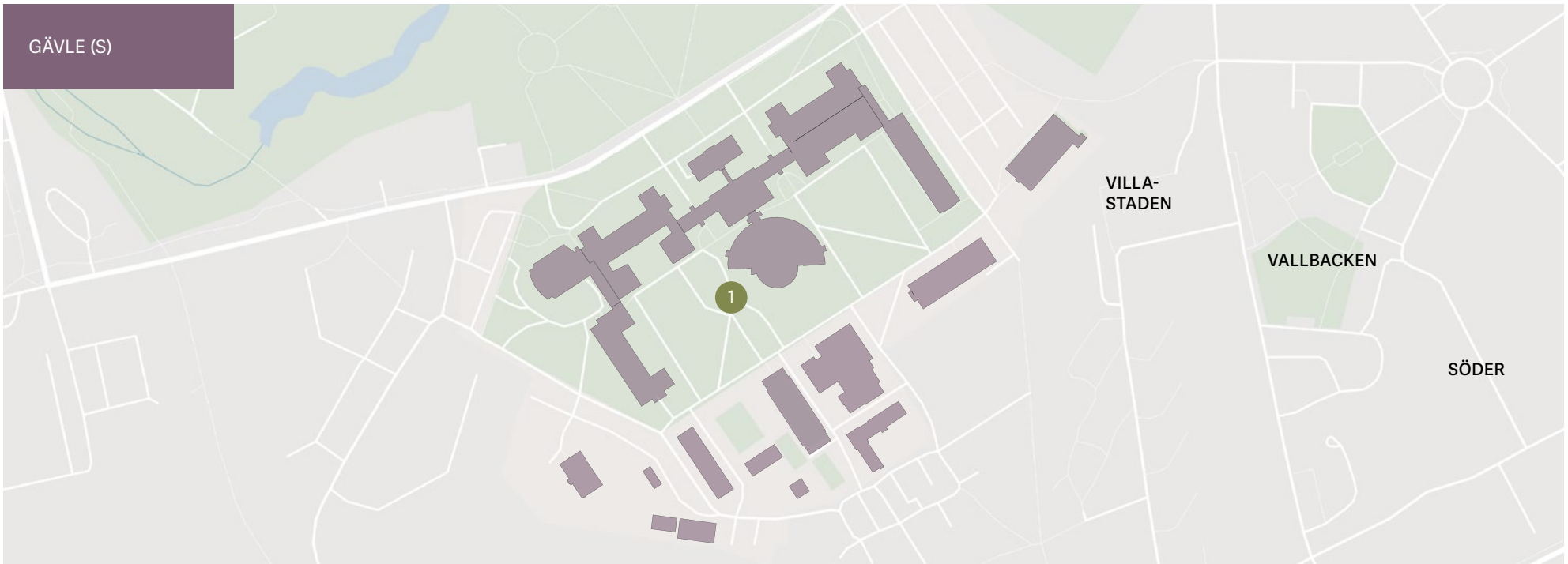


MAP	REFERENCE NO.	PROPERTY NAME	PROPERTY DESIGNATION	ADDRESS	YEAR OF CONSTRUCTION	PRINCIPAL CUSTOMER	LOCATION	RENTABLE FLOOR SPACE, TOTAL, M ²	VACANT	LAND AREA, M ²
R	1	SVA 1	Ultuna 2:23	Ulls väg 4	1976	Matverkstan i Uppsala AB	Uppsala	735		
R	1	SVA 2	Ultuna 2:23	Travvägen 23	2003	Statens Veterinärmed. Anstalt	Uppsala	2,982		
R	1	SVA 3	Ultuna 2:23	Ulls väg 2	1999	Statens Veterinärmed. Anstalt	Uppsala	25,209	7,706	
R	2	Norra Gärdet	Ultuna 2:23	Ulls väg 12	1976	Statens Veterinärmed. Anstalt	Uppsala	29,780	927	
R	3	Södra Gärdet 1	Ultuna 2:23	Ullsväg 16	1977	SLU ¹	Uppsala	9,238	1,131	1,019,776
R	4	Södra Gärdet 2	Ultuna 2:23	Ulls väg 24 A	1967	Drupps AB	Uppsala	3,118		
R	4	Södra Gärdet 3	Ultuna 2:23	Ulls väg 28 A		Vacant	Uppsala	2,616	2,059	
R	5	Södra Gärdet 4	Ultuna 2:23	Ulls väg 22 B		Friskis & Svettis	Uppsala	3,557		
R	6	Södra Gärdet 5	Ultuna 2:23	Ulls väg 26	2013	SLU ¹	Uppsala	33,472		
R	7	Södra Gärdet 6	Ultuna 2:23	Fågelbacksvägen 3	1963	Lantmännen Bio Agri AB Kenneth Alness	Uppsala	1,947		
R	8	Ultuna By 1	Ultuna 2:23	Ulls väg 17	1973	Vacant	Uppsala	9,264	8,051	
R	9	Ultuna By 2	Ultuna 2:23	Almas Allé	1923	SLU ¹	Uppsala	1,397		
R	10	Ultuna By 3	Ultuna 2:23	Lennart Hjelms väg 8	2011	SLU ¹	Uppsala	16,257		
R	11	Ultuna By 4	Ultuna 2:23	Gerda Nilssons väg 4	2011	SLU ¹	Uppsala	11,642		
R	12	Tyskbackshagen 1	Ultuna 2:23	Almas Allé 8	2015	SLU ¹	Uppsala	27,267	314	
R	13	Tyskbackshagen 2	Ultuna 2:23	Undervisningsplan		NR Drift AB	Uppsala	755		
R	13	Tyskbackshagen 3	Ultuna 2:23	Duhrevägen 6	1862	SLU ¹	Uppsala	5,399		
R	13	Tyskbackshagen 4	Ultuna 2:23	Undervisningsplan 10	1970	SLU ¹	Uppsala	8,862		
R	14	Ultuna Hamn 1	Ultuna 2:23	Arrheniusplan 2 B-D		Vacant	Uppsala	1,505	1,324	
R	15	Ultuna Hamn 2	Ultuna 2:23	Arrheniusplan	2000	SSK Säkerhetsakademien AB	Uppsala	950	387	
R	16	Ultuna Hamn 3	Ultuna 2:23	Jan Braunersväg 3		Landstinget i Uppsala län	Uppsala	2,277		
R	17	Ultuna Hamn 4	Ultuna 2:23	Jan Braunersväg 6, Arrheniusplan 2 E	1965	Vacant	Uppsala	4,157	2,623	
R	17	Ultuna Hamn 5	Ultuna 2:23	Kronåsvägen 17		SLU ¹	Uppsala	263		
R	18	Tyskbacken 1	Ultuna 2:23	Undervisningsplan		Astrego Diagnostic AB	Uppsala	7,245	199	
R	18	Tyskbacken 2	Ultuna 2:23	Ultuna Allé 4		RISE AB	Uppsala	5,399	833	
R	18	Tyskbacken 3	Ultuna 2:23	Vallvägen 9 A-D		SLU ¹	Uppsala	2,529	1,213	
R	18	Tyskbacken 4	Ultuna 2:23	Ulls väg 31 A-B		Vacant	Uppsala	4,516	4,622	
R	18	Tyskbacken 5	Ultuna 2:23	Ultuna allé 2 C	2018	Easymining Services Sweden AB	Uppsala	1,604		
R	18	Tyskbacken 6	Ultuna 2:23	Vallvägen 5	2007	Evolar AB	Uppsala	1,611		
R	18	Tyskbacken 7	Ultuna 2:23	Vallvägen		Child Academy Ultuna AB	Uppsala	739		
R	18	Tyskbacken 8	Ultuna 2:23	Lervägen 2		Autocenter Uppsala AB	Uppsala	1,731		

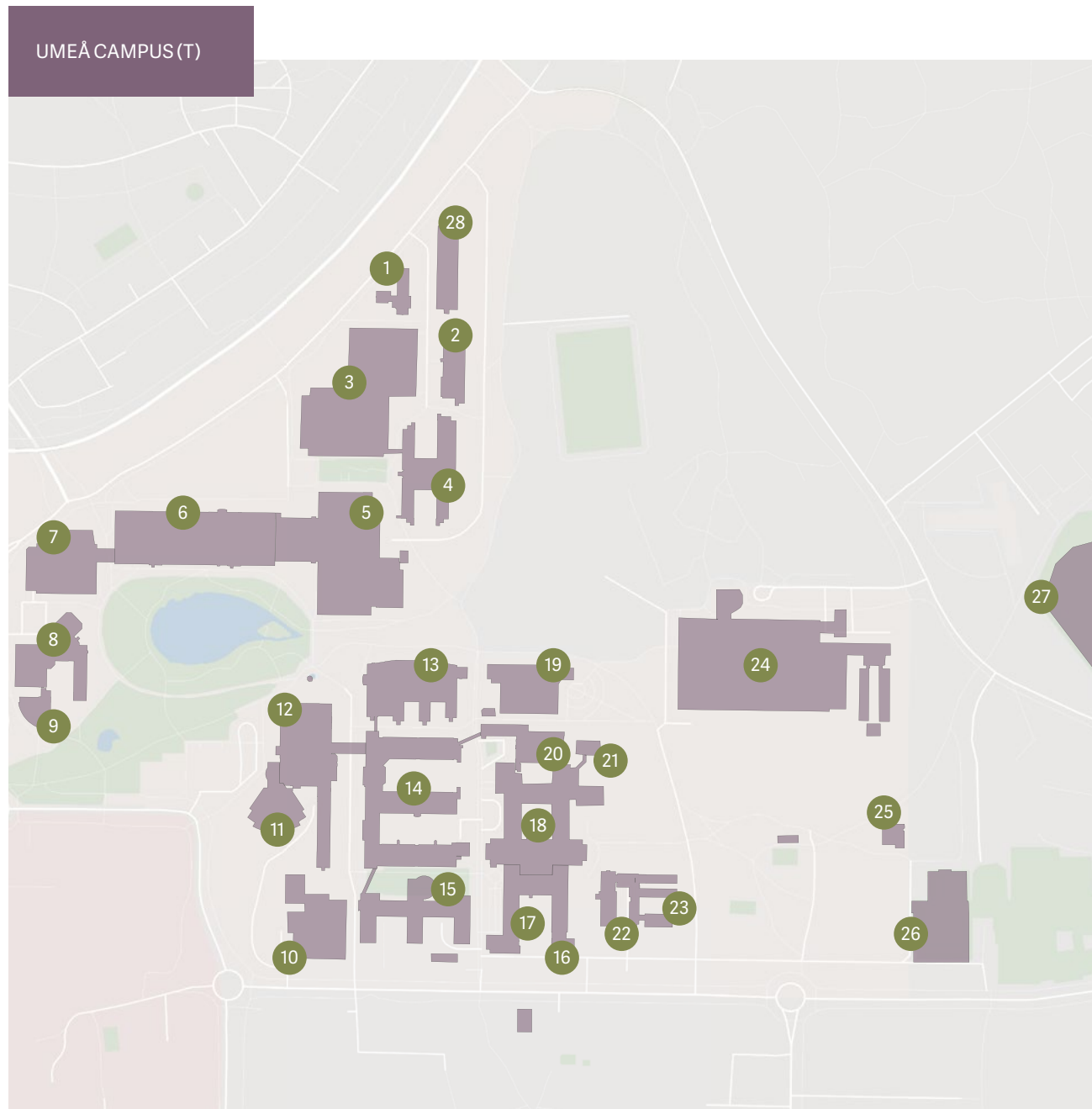
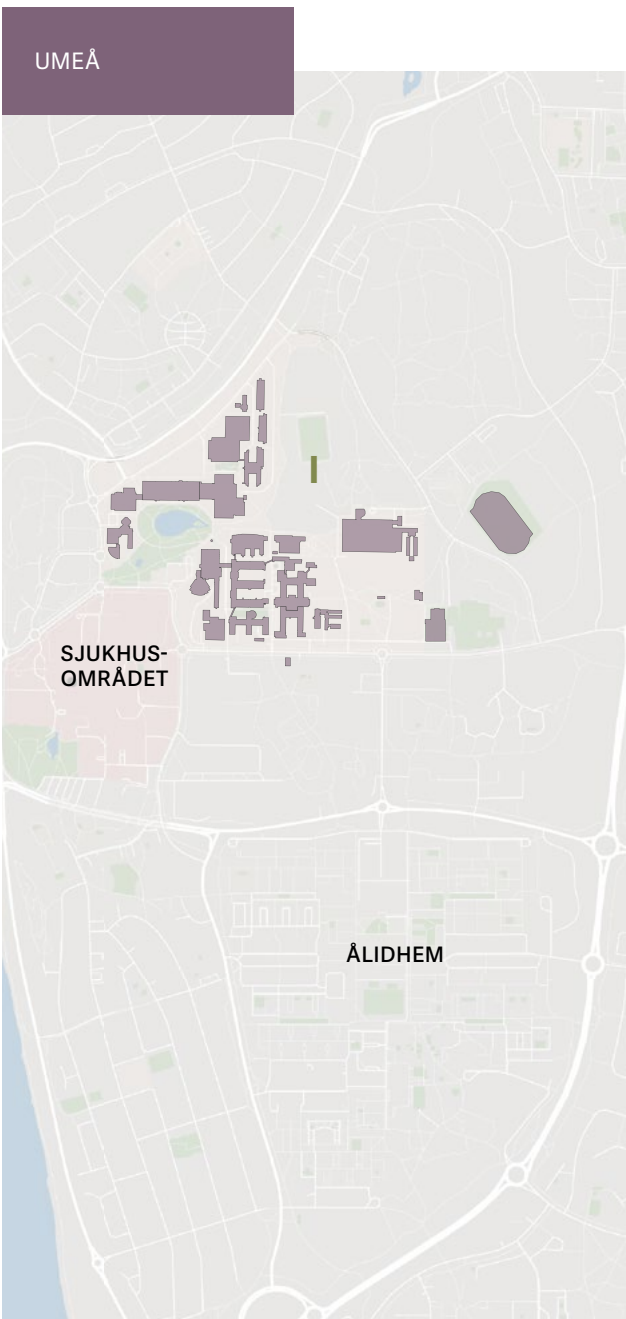
1) Swedish University of Agricultural Sciences



MAP	REFERENCE NO.	PROPERTY NAME	PROPERTY DESIGNATION	ADDRESS	YEAR OF CONSTRUCTION	PRINCIPAL CUSTOMER	LOCATION	RENTABLE FLOOR SPACE, TOTAL, M ²	VACANT	LAND AREA, M ²
STUDENT HOUSING										
R	18	Fyllan	Ultuna 2:23	Kronåsvägen 19	-	Private individual	Uppsala	392	75	
R	18	Bostad, hus 26	Ultuna 2:23	Kamrervägen 2	-	Under construction	Uppsala	259		
R	19	Nihal	Ultuna 2:23	Kamrervägen 4	-	Private individual	Uppsala	351		
R	20	Regulus	Ultuna 2:23	Förvaltarvägen 4 A-B	-	Private individual	Uppsala	235		
R	20	Bostad, hus 112	Ultuna 2:23	Kronåsvägen 14	-	Under construction	Uppsala	245		
R	20	Bostad, hus 113	Ultuna 2:23	Kronåsvägen 13	-	Akustikverkstan Konsult AB	Uppsala	93		
R	20	Bostad, hus 114	Ultuna 2:23	Kronåsvägen 16	-	Vacant	Uppsala	123	123	
R	20	Bostad, hus 115	Ultuna 2:23	Förvaltarvägen 2	-	Under construction	Uppsala	623		
R	21	Alphard	Ultuna 2:15	Herman Flodkvist väg 1	-	Private individual	Uppsala	125		904
R	22	Torkan	Ultuna 2:23	Kronåsvägen 21	-	Private individual	Uppsala	393	153	
R	23	Hydra	Ultuna 2:23	H.V Posts väg 2	2020	Svenska Studenthus AB	Uppsala	4,446		
R	24	Ultuna Hamn, SLU Lokaler	Ultuna 2:23	Arrheniusplan 4	-	Under construction	Uppsala	751		0
R	24	Ultuna Hamn, SLU Administration	Ultuna 2:23	Arrheniusplan 6	-	Under construction	Uppsala	2,005		
TOTAL UPPSALA								598,272	36,166	1,472,242

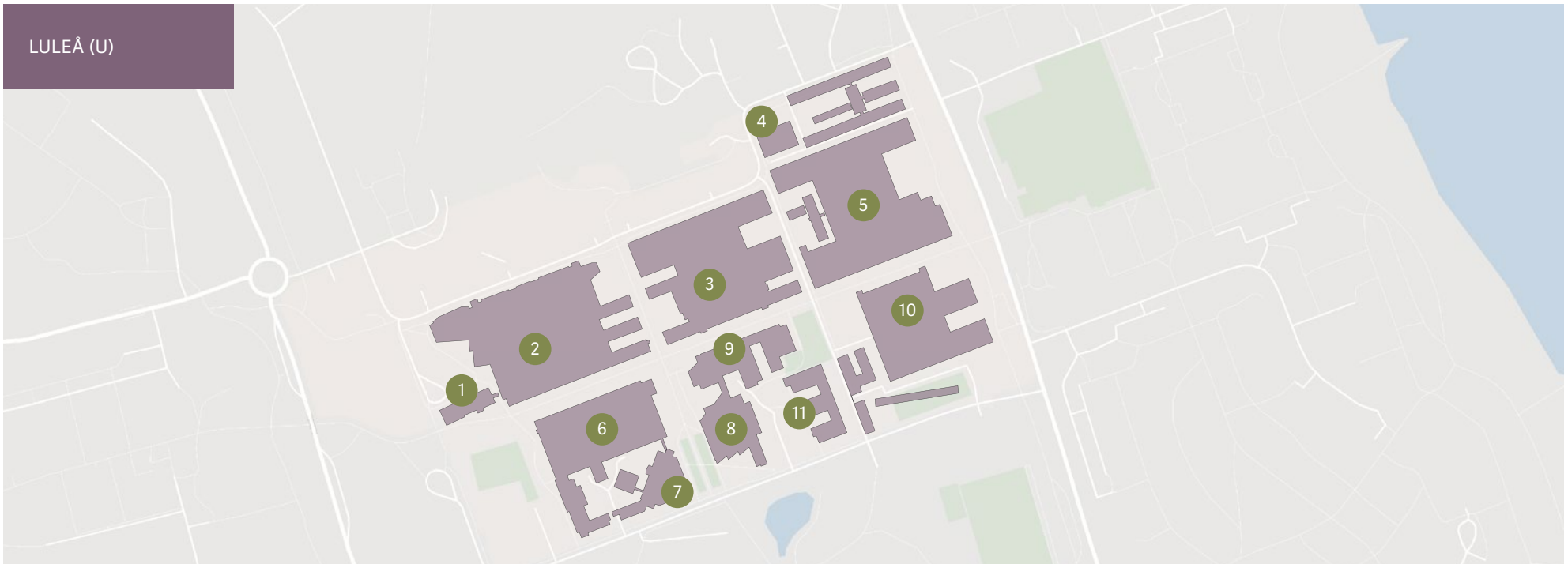


MAP	REFERENCE NO.	PROPERTY NAME	PROPERTY DESIGNATION	ADDRESS	YEAR OF CONSTRUCTION	PRINCIPAL CUSTOMER	LOCATION	RENTABLE FLOOR SPACE, TOTAL, M ²	VACANT	LAND AREA, M ²
S	1	Kungsbäck 1	Kungsbäck 2:8	Kungsbäcksvägen 47	2005	Högskolan i Gävle	Gävle	29,632		108,563
S	1	Kungsbäck 2	Kungsbäck 2:8	Kungsbäcksvägen 47	1971	Högskolan i Gävle	Gävle	8,916	1,124	
S	1	Kungsbäck 3	Kungsbäck 2:8	Stenhammarsväg 11	1908	Vacant	Gävle	701	468	
S	1	Kungsbäck 4	Kungsbäck 2:8	Kungsbäcksvägen 47	1999	Högskolan i Gävle	Gävle	5,252		



MAP	REFERENCE NO.	PROPERTY NAME	PROPERTY DESIGNATION	ADDRESS	YEAR OF CONSTRUCTION	PRINCIPAL CUSTOMER	LOCATION	RENTABLE FLOOR SPACE, TOTAL, M ²	VACANT	LAND AREA, M ²
T	1	Humanistpaviljong	Stadsliden 6:6	Humanioragränd 4	1992	Umeå University	Umeå	605		
T	2	Norra Beteendevetarhuset	Stadsliden 6:6	Humanioragränd 5	2002	Umeå University	Umeå	4,750		
T	3	Humanisthuset	Stadsliden 6:6	Biblioteksgränd 3	1972	Umeå University	Umeå	14,154		
T	4	Beteendevetarhuset	Stadsliden 6:6	Mediagränd 14	1992	Umeå University	Umeå	7,093		
T	5	Universitysbiblioteket	Stadsliden 6:6	Biblioteksgränd 12	1993	Umeå University	Umeå	19,668		
T	6	Samhällsvetarhuset	Stadsliden 6:6	Hörsalstorget 4	1968	Umeå University	Umeå	21,039		
T	7	Läraryttingshuset	Stadsliden 6:6	Universitystorget 30	1996	Umeå University	Umeå	8,895		
T	8	Förvaltningshuset	Stadsliden 6:6	Universitystorget 18	1983	Umeå University	Umeå	7,938		
T	9	Samverkanshuset	Stadsliden 6:6	Universitystorget 4	2004	Umeå University	Umeå	2,849		
T	10	UCCB (Umeå Center for Comparative Biology)	Stadsliden 6:6	Johan Bures väg 5	1980	Umeå University	Umeå	7,198		
T	11	Aula Nordica	Stadsliden 6:6	Universums gränd 4	1987	Umeå University	Umeå	2,742	426	
T	12	Universum	Stadsliden 6:6	Universums gränd 8-10	2019	Umeå University	Umeå	8,241		
T	13	MIT-Huset	Stadsliden 6:6	Campustorget 5	1992	Umeå University	Umeå	12,850		
T	14	Naturvatarhuset (LU)	Stadsliden 6:6	Johan Bures väg 14	1966	Umeå University	Umeå	23,753		
T	15	Biologihuset	Stadsliden 6:6	Johan Bures väg 12	1993	Umeå University	Umeå	11,465		855,858
T	16	Fysiologihuset	Stadsliden 6:6	Artedigränd 7	1969	Umeå University	Umeå	10,748	1,022	
T	17	KBC (Kemiskt-Biologiskt Centrum)	Stadsliden 6:6	Linnaeus väg 6	1999	Umeå University	Umeå	11,295		
T	18	Kemihuset	Stadsliden 6:6	Linnaeus väg 10	1963	Umeå University	Umeå	11,477		
T	19	Teknikhuset	Stadsliden 6:6	Håkan Gullasons väg 20	1993	Umeå University	Umeå	6,380		
T	20	Fysikhuset	Stadsliden 6:6	Linnaeus väg 20	1980	Umeå University	Umeå	3,257		
T	21	Kemiskt Säkerhetshus	Stadsliden 6:6	Håkan Gullasons väg 11	1985	Umeå University	Umeå	447		
T	22	Akademiska Hus Kontor	Stadsliden 6:6	Artedigränd 2	1977	Akademiska Hus Norr AB	Umeå	1,667		
T	23	Wallenberglab	Stadsliden 6:6	Parallellvägen 19	1975	SLU ¹	Umeå	1,312	48	
T	24	SLU	Stadsliden 6:6	Skogsmarksgränd 17	1978	SLU ¹	Umeå	23,223	753	
T	25	NTK Kårhus	Stadsliden 6:6	Gösta Skoglundsväg 25	2007	Umeå University	Umeå	431		
T	26	IKSU Sportcenter	Stadsliden 6:6	Sportgränd 5	2007	Stiftelsen Universityshallen	Umeå	6,985		
T	27	Friidrottsarena	Stadsliden 6:6	Petrus Lestadius väg 15	2010	Umeå Kommun	Umeå	393		
T	28	Polisutbildning	Stadsliden 6:6	Humanioragränd	2017	Umeå University	Umeå	4,950		
TOTAL UMEÅ								235,804	23,758	965,325

1) Swedish University of Agricultural Sciences



MAP	REFERENCE NO.	PROPERTY NAME	PROPERTY DESIGNATION	ADDRESS	YEAR OF CONSTRUCTION	PRINCIPAL CUSTOMER	LOCATION	RENTABLE FLOOR SPACE, TOTAL, M ²	VACANT	LAND AREA, M ²
U	0	Norrbyn UMF	Norrbyn 2:122	Norrbyn	1984	Umeå University	Hörnefors	2,427		7,954
U	1	Centek	Porsön 1:405	Tekniktorget 3	1987	Luleå University of Technology	Luleå	1,562		
U	2	D-huset	Porsön 1:405	Laboratorievägen D2	1971	Luleå University of Technology	Luleå	9,655	9,655	
U	3	E-huset	Porsön 1:405	Laboratorievägen E12	1974	Luleå University of Technology	Luleå	18,188		
U	4	K-huset	Porsön 1:405	Laboratorievägen 14	1975	Luleå University of Technology	Luleå	1,017		
U	5	F-huset	Porsön 1:405	Laboratorievägen	1975	Luleå University of Technology	Luleå	25,627		292,968
U	6	A-huset	Porsön 1:405	Regnbågsallén 2	1977	Luleå University of Technology	Luleå	16,062		
U	7	Alfahuset	Porsön 1:405	Universitetsvägen A1	1993	Luleå University of Technology	Luleå	4,636		
U	8	Betahuset (Bibliotek)	Porsön 1:405	Vintergatan 2	1994	Luleå University of Technology	Luleå	6,323		
U	9	B-huset	Porsön 1:405	Regnbågsallén B8/B10	1978	Luleå University of Technology	Luleå	6,132		
U	10	C-huset	Porsön 1:405	Universitetsvägen C11	1975	Luleå University of Technology	Luleå	12,513		
STUDENT HOUSING										
U	11	Polstjärnan	Porsön 1:405	Geogränd 5 & 7	2020	K2A	Luleå	6,328		

Produced by Akademiska Hus in cooperation with Narva.
Cover photo: Felix Gerlach



AKADEMISKA HUS
akademiskahus.se